



DOCUMENT ÚNIC DE PROTECCIÓ CIVIL MUNICIPAL DE REUS

DUPROCIM

NEVADES · INUNDACIONS · SISMES · ACCIDENTS EN EL TRANSPORT DE MERCADERIES PERILLOSES
· RISC QUÍMIC · ACCIDENTS AERONÀUTICS · EMERGÈNCIES RADIOLÒGIQUES · VENTADES ·
CONTAMINACIÓ DEL RIU EBRE · FRED INTENS · CALOR SEVERA · MALALTIES EMERGENTS ·
ACCIDENTS FERROVIARIS · ACCIDENTS AMB MÚLTIPLES VÍCTIMES · MANCA DE SERVEIS BÀSICS

revisió	0.0
data	abril 2020
DOCUMENT PÚBLIC	

Aquest document inclou l'actualització del pla de protecció civil de Reus i el compendi dels plans d'actuació municipal per a emergències.

**ÍNDEX**

DOCUMENT 1. GENERALITATS I ORGANITZACIÓ MUNICIPAL

1.1. Introducció, normativa i disposicions legals	6
1.2. Dades generals del municipi	10
1.2.1. Identificació del municipi	10
1.2.2. Situació geogràfica	10
1.2.3. Dades de població	11
1.2.4. Infraestructures i vies de comunicació	14
1.2.5. Serveis bàsics	20
1.2.6. Climatologia	21
1.2.7. Orografia i hidrologia	22
1.3. Organització municipal de protecció civil	22
1.3.1. Estructura, funcions i responsabilitats	22
1.3.2. Centres de coordinació	29
1.3.2.1. Centre receptor d'alarmes (CRA)	29
1.3.2.2. Centre de coordinació municipal (CECOPAL)	30
1.4. Programa i procediment d'implantació, simulacres, revisió i actualització	31
1.4.1. Programa d'implantació del pla	31
1.4.2. Manteniment del pla	32
1.4.3. Programa d'exercicis i simulacres	33
1.5. Bases per al pla de recuperació previst a l'article 31 de la Llei 4/1997	34

DOCUMENT 2. ANÀLISI DEL RISC

2.1. Riscos especials	38
2.2. Risc territorial	39
2.3. Riscos específics	41
2.4. Plans d'autoprotecció	41
2.5. Protocols d'actuació en emergències	41



DOCUMENT 3. VULNERABILITAT MUNICIPAL

3.1. Àrees o sectors d'afectació	44
3.1.1. Riscos especials	44
3.1.2. Risc territorial	56
3.2. Elements vulnerables	58

DOCUMENT 4. PROCEDIMENTS OPERATIUS PER RISC

4.1. Procediment operatiu	60
4.1.1. Criteris d'activació. Nivells	60
4.1.2. Tasques preventives i operatives associades a cadascun dels nivells	61
4.1.3. Avisos: organització, sistemes i recorreguts d'avís	70
4.1.4. Procediments de relació i d'integració amb els plans d'àmbit superior	71
4.2. Mesures de protecció a la població	71
4.2.1. Execució de l'evacuació	71
4.2.2. Zones d'allunyament	72
4.2.3. Pautes de confinament	73
4.2.4. Control d'accessos	73
4.2.5. Mesures de protecció	73
4.3. Centres d'acollida	74
4.3.1. Centres d'acollida municipals	74

DOCUMENT 5. FITXES D'ACTUACIÓ

Fitxa 1. Centre receptor d'alarmes (CRA)	79
Fitxa 2. Responsable municipal de l'emergència - Alcalde	80
Fitxa 3. Coordinador municipal de l'emergència	82
Fitxa 4. Cap del gabinet d'informació	84
Fitxa 5. Cap del grup local d'ordre i avisos a la població	86
Fitxa 6. Cap del grup d'acollida	88
Fitxa 7. Cap del grup logístic	90
Fitxa 8. Cap del grup d'infraestructures	92
Fitxa 9. Cap del grup de medi ambient	93
Fitxa 10. Cap del grup de salut pública	94
Fitxa 11. Representant municipal al CECAT	95



Fitxa 12. Cap dels voluntaris de protecció civil	96
--	----

DOCUMENT 6. DIRECTORI TELEFÒNIC I CATÀLEG DE MITJANS I RECURSOS

6.1. Directori telefònic	98
6.1.1. Organigrama municipal de l'emergència	98
6.1.2. Comissió Municipal de Protecció Civil	99
6.1.3. Centres d'acollida	100
6.1.4. Mitjans de comunicació	101
6.1.5. Municipis veïns	101
6.2. Catàleg de mitjans i recursos	102
6.2.1. Mitjans i recursos de l'Ajuntament	102
6.2.2. Vehicles municipals	102
6.2.3. Xarxa d'hidrants municipal	106

DOCUMENT 7. CARTOGRAFIA

7.1. Cartografia bàsica	126
7.2. Cartografia específica	127
7.3. Altres mapes	128

ANNEXOS

Annex 1. Disposicions a emetre	130
Annex 2. Avisos per correu electrònic, sms o xarxes socials	135
Annex 3. Consells d'autoprotecció pel risc	136
Annex 4. Revisions i actualitzacions del DUPROCIM	153
Annex 5. Fitxes de programació i avaluació de simulacres	154
Annex 6. Centres amb pla d'autoprotecció	163
Annex 7. Elements vulnerables	165
Annex 8. Elements vulnerables específicament per risc químic	167
Annex 9. Implantació de Sistema d'avisos TIC a la població	169





Document 1

Generalitats i Organització Municipal



1.1 INTRODUCCIÓ, NORMATIVA I DISPOSICIONS LEGALS

El Document Únic de Protecció Civil Municipal és el document que estableix el marc orgànic i funcional previst per a un municipi, amb l'objecte de prevenir i controlar els riscos sobre les persones i els béns i donar resposta adequada a les possibles situacions d'emergència del municipi, sota responsabilitat del titular del pla i garantint la integració d'aquestes actuacions amb el sistema autonòmic de protecció civil.

Degut a que Reus és una població de més de 50.000 habitants i d'acord amb la Llei 4/97 de protecció civil de Catalunya, l'Ajuntament resta obligat a elaborar i implantar el Pla de protecció civil municipal, del qual aquest document n'és la base.

D'altra banda, el Document Únic de Protecció Civil Municipal, s'ha realitzat d'acord amb les disposicions legals, Plans d'emergència i normativa que es descriu a continuació:

A NIVELL MUNICIPAL:

- Nomenament d'un tècnic de Protecció Civil Municipal, en data 02/01/1992.
- Aprovació, pel Ple de l'Ajuntament de data 30/12/1993, del Pla Bàsic d'Emergència Municipal i homologat per la Comissió de Protecció Civil de Catalunya de data 07/04/1994.
- Constitució de la Comissió de Protecció Civil Municipal, en data 08/04/1994.
- Nomenament del cap de Servei d'Emergències i Seguretat Civil, en data 02/02/1996.
- Associació de voluntaris municipals de protecció civil creada el dia 29/01/2005, amb número 12 al Registre d'Associacions de Voluntaris de Protecció Civil, d'acord amb el Decret 27/2001, de 23 de gener pel qual s'aprova el Reglament de les associacions del voluntariat de Protecció Civil de Catalunya (DOGC 3317 de 31.01.2001).
- Aprovació, pel Ple de l'Ajuntament de data 14/12/2007, del Pla de Protecció Civil de Reus - Manual d'actuació per a accidents greus en



establiments amb substàncies perilloses i homologat per la Comissió de Protecció Civil de Catalunya de data 10/07/2008.

- Aprovació, pel Ple de l'Ajuntament de data 25/01/2013, de l'actualització del Pla d'Actuació Municipal en Emergència Nuclear com a ABRS i homologat per la Subdelegació del Govern a Tarragona de data 30/06/2013.
- Aprovació, pel Ple de l'Ajuntament de data 22/05/2009, del Pla de Protecció Civil de Reus – Manual d'actuació per a accidents en el transport de mercaderies perilloses i homologat per la Comissió de Protecció Civil de Catalunya de data 17/12/2009.
- Aprovació, pel Ple de l'Ajuntament de data 13/11/2009, del Pla de Protecció Civil de Reus – Manual d'actuació per a emergències sísmiques i homologat per la Comissió de Protecció Civil de Catalunya de data 29/04/2010.
- Aprovació, pel Ple de l'Ajuntament de data 04/03/2013, de l'actualització del Pla Bàsic d'Emergència Municipal i la corresponent homologació per part de la Comissió de Protecció Civil de Catalunya en data 13/06/2013.
- Aprovació, pel Ple de l'Ajuntament de data 04/03/2013, del Pla de Protecció Civil de Reus – Manual d'actuació per a nevades i homologat per la Comissió de Protecció Civil de Catalunya de data 13/06/2013.
- Aprovació, pel Ple de l'Ajuntament de data 05/02/2014, del Pla de Protecció Civil de Reus – Pla d'actuació municipal per episodis de contaminació del riu Ebre, associats a les tasques de descontaminació de l'Embassament de Flix i homologat per la Comissió de Protecció Civil de Catalunya de data 24/04/2014.
- Reconfiguració de la Comissió Municipal de Protecció Civil, en data 16/03/2015
- Aprovació, pel Ple de l'Ajuntament de data 11/05/2015, del Pla de Protecció Civil de Reus – Manual d'actuació per a inundacions i homologat per la Comissió de Protecció Civil de Catalunya de data 11/06/2015.

A NIVELL AUTONÒMIC:

- Decret 161/1995, de 16 de maig, pel qual s'aprova el Pla de protecció civil de Catalunya (PROCICAT).



- Acord GOV/29/2010, de 12 de febrer, pel qual s'aprova la revisió del Pla d'actuació del PROCICAT per a emergències en el transport de viatgers per ferrocarril (FERROCAT).
- Acord GOV/128/2010, de 13 de juliol, pel qual s'aprova el Pla especial per a emergències aeronàutiques a Catalunya (AEROCAT).
- Acord GOV/126/2014, de 23 de setembre, pel qual s'aprova la revisió del Pla especial d'emergències per nevades a Catalunya (NEUCAT).
- Acord GOV/132/2014, de 30 de setembre, pel qual s'aprova la revisió del Pla especial d'emergències per accidents en el transport de mercaderies perilloses per carretera i ferrocarril a Catalunya (TRANSCAT).
- Acord GOV/138/2014, de 14 d'octubre, pel qual s'aprova la revisió del Pla especial d'emergències sísmiques a Catalunya (SISMICAT).
- Acord GOV/165/2014, de 9 de desembre, pel qual s'aprova el Pla especial per a emergències radiològiques de Catalunya (RADCAT).
- Acord GOV/14/2015, de 10 de febrer, pel qual s'aprova la revisió del Pla especial d'emergències per inundacions de Catalunya (INUNCAT).
- Acord GOV/29/2015, de 3 de març, pel qual s'aprova la revisió del Pla especial d'emergència exterior del sector químic de Catalunya (PLASEQTA).
- ACORD GOV/117/2017, d'1 d'agost, pel qual s'aprova la revisió del Pla especial d'emergències per accidents en el transport de mercaderies perilloses per carretera i ferrocarril a Catalunya (TRANSCAT).
- Acord GOV/126/2014, de 23 de setembre, pel qual s'aprova la revisió del Pla especial d'emergències per nevades a Catalunya (NEUCAT).
- ACORD GOV/115/2017, d'1 d'agost, pel qual s'aprova el Pla especial d'emergències per risc de vent a Catalunya (VENTCAT).
- Decret 2816/1982, de 27 d'agost, pel que s'aprova el Reglament de Policia d'Espectacles Públics i Activitats Recreatives aprovat pel Govern de l'Estat, en data 27 d'agost de 1982, i publicat al BOE 268, de 6 de novembre de 1982.
- Decret 112/2010, de 31 d'agost, pel que s'aprova el Reglament d'Espectacles Públics i Activitats Recreatives aprovat en data 31 d'agost de 2010, i publicat al DOGC 5709, de 7 de setembre de 2010.
- Decret 30/2015, de 3 de març, pel qual s'aprova el catàleg d'activitats i centres obligats a adoptar mesures d'autoprotecció i es fixa el contingut d'aquestes mesures aprovat en data 3 de març de 2015, i publicat al DOGC 6824, de 5 de març de 2015.



- ACORD GOV/40/2020, de 3 de març, pel qual es revisa el Pla d'actuació del PROCICAT per pandèmies, que passa a denominar-se Pla d'actuació per emergències associades a malalties transmissibles emergents amb potencial alt risc.
- ACORD GOV/44/2020, de 10 de març, pel qual s'aprova el Pla d'emergència exterior del sector químic de Tarragona (PLASEQTA 2020).

A NIVELL ESTATAL:

- RD 314/2006, de 17 de març, pel que s'aprova el Codi Tècnic de l'Edificació que inclou el Document Bàsic-Seguretat en cas d'Incendi (DB SI). Aprovat pel Govern de l'Estat, en data 17 de març de 2006, i publicat al BOE 74, de 28 de març de 2006.
- RD 2267/2004, de 3 de desembre, pel qual s'aprova el "Reglament de seguretat contra incendis en establiments industrials" (RSCIEI) aprovat el 3 de desembre i publicat al i publicat al BOE 303, de 17 de desembre de 2004.
- Decreto 393/2007, de 23 de març, pel que s'aprova la Norma Bàsica d'Autoprotecció dels centres, establiments i dependències dedicats a activitats que puguin donar origen a situacions d'emergència aprovat en data 23 de març de 2007, i publicat al BOE 72, de 24 de març de 2007.

DISPOSICIONS A EMETRE EN SITUACIÓ D'EMERGÈNCIA:

L'annex 01 d'aquest manual inclou els models de disposicions següents:

- Declaració formal de situació de pre-alerta
- Declaració formal d'activació del pla de protecció civil en situació d'alerta / emergència
- Declaració formal de declaració del pla de protecció civil
- Ban amb una ordre d'evacuació o de confinament
- Model de comunicat d'avís d'evacuació o de confinament



1.2 DADES GENERALS DEL MUNICIPI

1.2.1 IDENTIFICACIÓ DEL MUNICIPI

NOM MUNICIPI	REUS
COMARCA	BAIX CAMP
PROVÍNCIA	TARRAGONA

	SUPERFÍCIE km2	POBLACIÓ	DENSITAT hab/km2
DISTRICTE I	0,292	4.735	16.216
DISTRICTE II	0,754	19.192	25.453
DISTRICTE III	1,155	17.472	15.127
DISTRICTE IV	0,282	9.313	33.025
DISTRICTE V	0,484	10.813	22.341
DISTRICTE VI	1,828	19.492	10.663
DISTRICTE VII	10,909	8.860	812
DISTRICTE VIII	14,047	11.667	831
DISTRICTE IX	9,307	2.268	244
DISTRICTE X	13,852	2.524	182
MUNICIPI	52,910	106.336	2.010

Font: Informació: Població de l'Ajuntament de Reus. Actualitzada en data 02/2020

1.2.2 SITUACIÓ GEOGRÀFICA

	COORDENADES MÀXIMES	COORDENADES MÍNIMES	NUCLI URBÀ
X	348.172,10	337.068,35	341.131,54
Y	4.561.507,20	4.551.795,40	4.558.302,99

Totes les coordenades d'aquest document estan en format UTM ETRS89 i referides al fus 31T

MUNICIPIS VEÏNS

AJUNTAMENT	TELÈFON	URGÈNCIES	CORREU ELECTRÒNIC	UBICACIÓ
Almóster				NE
Castellvell del Camp				N
Riudoms				O
L'Aleixar				NO
Vila-seca				SE



Tarragona				SE
Constantí				E
La Selva del Camp				NE
La Canonja				SE

SUPERFÍCIE TOTAL	52,910 km2
SUPERFÍCIE URBANA	12,410 km2
SUPERFÍCIE FORESTAL	0,460 km2
SUPERFÍCIE AGRÍCOLA	44,840 km2

Font: STIT de l'Ajuntament de Reus. Actualitzada en data 12/2018

1.2.3 Dades de població

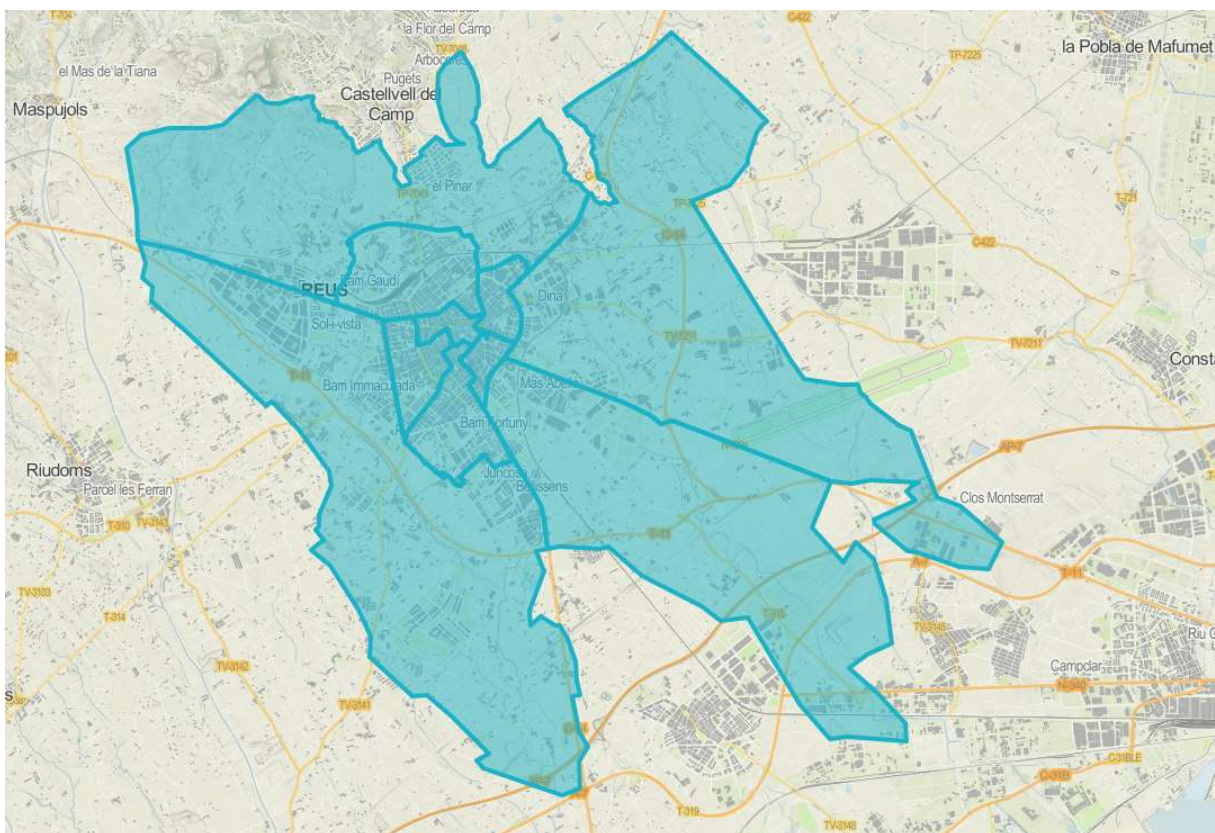
TOTAL

HABITANTS CENSATS ANY 2015	104.309
HABITANTS CENSATS ANY 2016	103.874
HABITANTS CENSATS ANY 2017	103.902
HABITANTS CENSATS ANY 2018	104.869
HABITANTS CENSATS ANY 2019 (ACTUAL)	106.336
POBLACIÓ TURÍSTICA MITJANA	...

Font: Població de l'Ajuntament de Reus. Actualitzada en data 02/2020

PER DISTRICTES

	POBLACIÓ 2015	POBLACIÓ ACTUAL	INCREMENT ABSOLUT	INCREMENT %
DISTRICTE I	4.665	4.735	70	1,02%
DISTRICTE II	19.010	19.192	182	1,01%
DISTRICTE III	17.230	17.472	242	1,01%
DISTRICTE IV	9.102	9.313	211	1,02%
DISTRICTE V	10.477	10.813	336	1,03%
DISTRICTE VI	18.949	19.492	543	1,03%
DISTRICTE VII	8.616	8.860	244	1,03%
DISTRICTE VIII	11.395	11.667	272	1,02%
DISTRICTE IX	2.340	2.268	-72	0,97%
DISTRICTE X	2.525	2.524	-1	1,00%
MUNICIPI	104.309	106.336	2.027	1,02%



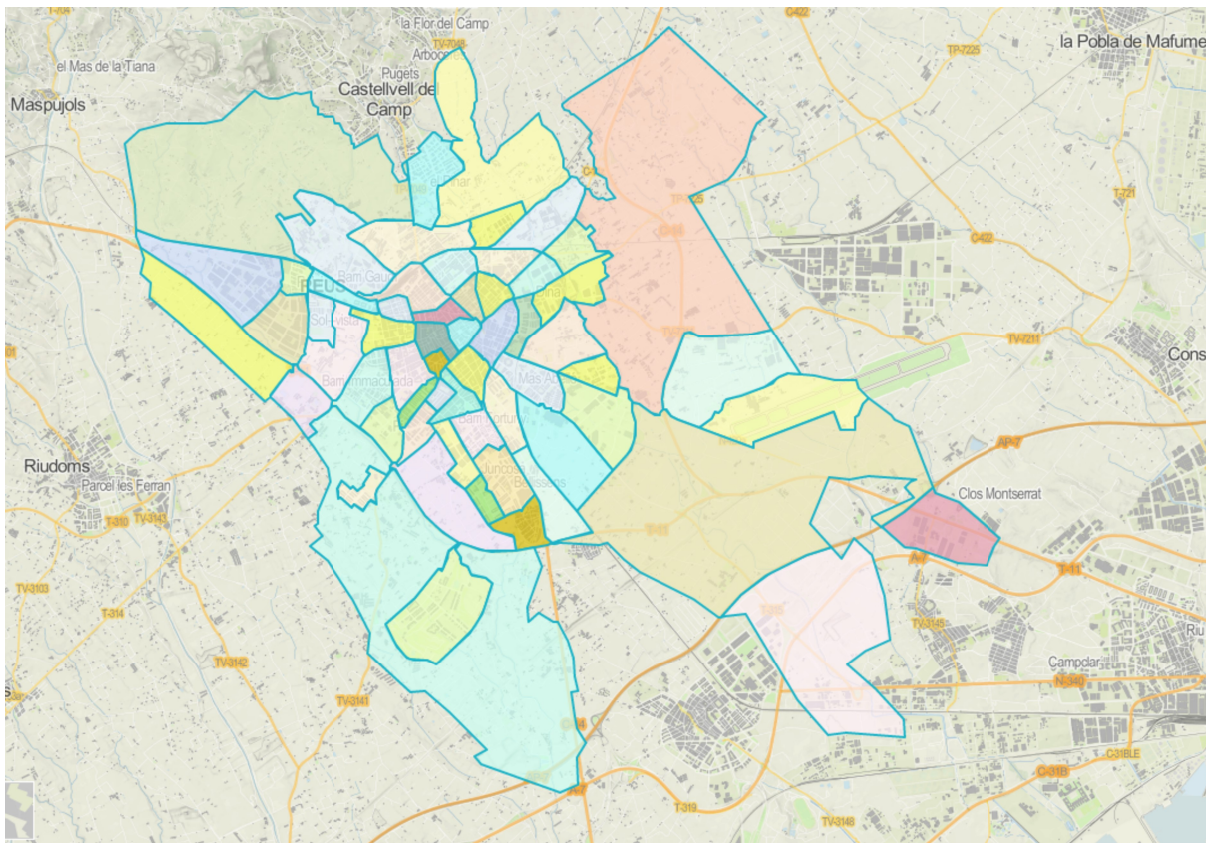
Mapa de Reus per districtes

PER BARRIS

BARRI	UNITATS FAMILIARS	POBLACIÓ	SUPERFÍCIE km2	DENSITAT hab/km2
AEROPORT	0	0	1,112	0
AGRO-REUS	1	8	0,509	16
AIGÜESVERDS	196	622	1,056	589
ALCOLEA	199	582	0,188	3.100
AMPLE	1.807	4.501	0,347	12.962
BELLISSENS	192	474	0,435	1.091
BLANCAFORT	84	309	0,163	1.901
CARME	1.933	4.279	0,184	23.218
CARRILET	2.651	6.773	0,216	31.322
CASC ANTIC	1.105	2.159	0,126	17.175
CASTELLVELL-MONTBLANC	72	189	1,802	105
CEMENTIRI	3	8	0,514	16
CLARISSÉS	237	685	0,263	2.608
DINA	18	63	0,419	150
EL PINAR	182	544	0,504	1.080
ESCORXADOR	1.617	4.302	0,275	15.629
FALSET-CASTELLVELL	95	246	4,951	50



BARRI	UNITATS FAMILIARS	POBLACIÓ	SUPERFÍCIE km2	DENSITAT hab/km2
FORTUNY	1.105	3.106	0,258	12.045
GAUDÍ	1.344	3.743	0,990	3.780
GRANJA VILA	21	57	0,215	265
HORTS MIRÓ	3.805	9.983	0,300	33.304
HOSPITAL	2	5	0,864	6
ILLES MEDES	33	76	0,270	281
IMMACULADA	1.252	3.377	0,433	7.800
JARDINS DE REUS	662	1.892	0,183	10.359
JUROCA	1.338	3.661	0,397	9.216
LLADONERS	334	925	0,144	6.437
MARE DE DEU DE MISERICÒRDIA	375	1.109	0,199	5.564
MARE MOLAS	2.667	6.569	0,313	20.975
MAS ABELLÓ	1.419	4.202	0,380	11.062
MAS CARPA	56	169	0,224	755
MAS DE LES ÀNIMES	4	10	1,029	10
MAS FERRER	45	139	0,222	626
MAS IGLESIAS	1.378	3.763	0,331	11.378
MAS SEDÓ	4	20	0,367	54
MAS SUNYER	1	2	3,167	1
MAS VILANOVA	765	2.102	0,106	19.907
MERCAT CENTRAL	934	2.070	0,133	15.570
MERCAT DEL CAMP	1	4	0,823	5
MINETA	875	2.477	0,657	3.767
MONESTIRS	1.019	2.614	0,084	31.295
MONTBLANC-TARRAGONA	112	297	7,251	41
MONTSERRAT	311	888	0,274	3.243
MURALLA	2.016	5.411	0,174	31.184
NILOGA	1.304	3.281	0,263	12.495
PASTORETA	2.102	5.498	0,186	29.526
PEDRA ESTELA	0	0	0,924	0
PELAI	203	513	0,148	3.459
PI DE BOFARULL	1	1	1,319	1
POETES	1.337	3.366	0,109	30.857
RIUDOMS-FALSET	14	34	1,115	30
ROQUIS	7	12	0,596	20
SALOU-RIUDOMS	119	338	6,758	50
SANT JOAN	96	269	0,239	1.124
SANT JORDI	1.281	3.191	0,127	25.194
SARDANA	1.173	3.025	0,070	43.353
SOL I VISTA	308	950	0,207	4.592
TALLAPEDRA	1	14	0,548	26
TARRAGONA-SALOU	30	413	6,501	64
TECNOPARC	3	11	0,697	16
XALETS QUINTANA	365	1.005	0,255	3.942
TOTAL	40.614	106.336	52,913	2.010



Mapa de Reus per barris

1.2.4 INFRAESTRUCTURES I VIES DE COMUNICACIÓ

1.2.4.1 Carreteres (mapa 03.01)

CARRETERA / AUTOPISTA	TITULARITAT	KM	PONTS i TÚNELS	UTM	ID
E15 - AP7 (Barcelona - València)	ACESA	251,6 a 257,0	KM 252 - Vials elevats d'incorporació i sortida de l'autopista passen per sobre de l'AP7	347282,4555537	P-01
			KM 252,5 - La T-11 passa per sobre de l'AP7	347008,4555323	P-02
			KM 254 - La T-315 passa per sobre de l'AP7	345000,4554381	P-03
			KM 257,3 - L'autopista passa per sobre de la C-14	342700,4552330	P-04
			KM 258 - L'autopista passa per sobre del Barranc de Mascabó i del Camí 1 Pol 29	342247,4552020	P-05
A-7 (autovia de la Mediterrània)	ESTAT	1154,5 a 1156,2	KM 1155,8 - El carrer Rosa Sensat passa per sobre de l'A-7	346207,4554446	P-06
			KM 1155 - L'A-7 passa per sobre de la T-315	345537,4553720	P-07
N-420a (C-14 - aeroport)	ESTAT		La N-420a passa per sobre de la Riera del Pi de Bofarull	344302,4556427	P-08
T-11 (N-420 - Tarragona)	ESTAT	0,5 a 12,0	KM 13 - La T-11 passa per sota de l'AP7	347008, 4555323	P-02



CARRETERA / AUTOPISTA	TITULARITAT	KM	PONTS i TÚNELS	UTM	ID			
			KM 10,9 - El Corredor Mediterrani passa per sobre de la T-11	344949,4555548	P-09			
			KM 10,2 - Diversos vials a diferents alçades configuren la cruïlla de la C-14 amb la T-11 en direcció a Montblanc, Tarragona o Falset	344390,4555632	P-10			
			KM 10 - La T-11 passa per sobre d'una rotonda d'accés a la T-315	344114,4555308	P-11			
			KM 8,4 - La T-11 passa per sobre de la línia de ferrocarril XC05	342970,4555102	P-12			
			KM 6,5 - El Camí de la Font de Carbonell passa per sobre de la T-11	341249,4555007	P-13			
			KM 5 - La T-11 passa per sobre d'una rotonda que dona accés a la TV-3141 i a l'Avinguda de Cambrils	340433,4555991	P-14			
			KM 4 - La T-11 passa per sota d'una rotonda que dona accés a la T-310 i a l'Avinguda de Riudoms	339675,4556802	P-15			
			KM 3 - La T-11 passa per sobre d'una rotonda que dona accés al Carrer Recasens i Mercadé i al Camí de les Planes del Roquís	339192,4557272	P-16			
			KM 0,5 - La T-11 passa per sobre d'unes rotondes que donen accés a la N-420a i la T-704	337200,4558876	P-17			
			C-14 (Salou - Montblanc)	GENCAT	2,0 a 12,1	KM 11,6 - La C-14 passa per sobre del Barranc de les Alzines	344390,4555632	P-18
						KM 11 - La C-14 passa per sobre del Barranc del Pi del Burgar	343442,4560584	P-19
						KM 10,2 - La C-14 passa per sobre d'una rotonda amb vials d'incorporació i sortida a la C-14z	343214,4559853	P-20
						KM 9,1 - La TP-7225 passa per sobre de la C-14	343843,4559109	P-21
						KM 9 - La línia de ferrocarril XC34 (ramal de mercaderies Reus - Constantí - El Morell) passa per sobre de la C-14	344119,4558790	P-22
						KM 8,4 - La C-14 passa per sobre del Camí de les Puntes i de la Riera de la Quadra	344165,4558334	P-23
						KM 7,8 - La TV-7211 passa per sobre de la C-14	344144,4557636	P-24
						KM 6,5 - La C-14 passa per sota d'una rotonda amb vials d'incorporació i sortida a la N-420a	343906,4556580	P-25
KM 5,5 - La C-14 passa per sobre del Barranc del Molinet i de la Riera de la Quadra	344116,4556048	P-26						
KM 5 - Diversos vials a diferents alçades configuren la cruïlla de la C-14 amb la T-11 en direcció a Montblanc, Tarragona o Falset	344390,4555632	P-10						
KM 4,8 - Una rotonda en alçada configura la cruïlla entre la T-11 i la C-14 en direcció a Salou	342355,4554955	P-27						
KM 3,4 - L'autovia passa per sobre del Corredor Mediterrani	342504,4553793	P-28						
KM 2 - La C-14 passa per sota de l'AP7	342700,4552330	P-04						
T-310 (Riudoms)	GENCAT	0 a 2,3		∅∅				
T-315 (Bellissens)	GENCAT	0 a 6,5	KM 0,5 - L'autovia de Bellissens passa per sobre de la línia de ferrocarril XC05	342059,4557328	P-29			



CARRETERA / AUTOPISTA	TITULARITAT	KM	PONTS i TÚNELS	UTM	ID
			KM 3 - L'autovia passa per sota de la T-11 en una rotonda d'accés.	343910,4556581	P-10
			KM 3,6 - El Corredor del Mediterrani passa per sobre de la T-315	344332, 4555104	P-30
			KM 4,5 - L'autovia passa per sobre de l'AP7	345005,4554384	P-03
			KM 5,4 - L'autovia passa per sota de l'A7 en una rotonda d'accés.	345542,4553722	P-07
			KM 6,5 - L'autovia passa per sobre de la N-340 i s'incorpora a la mateixa	346224,4553028	P-31
TV-7211 (Constantí)	GENCAT	0 a 3,5	KM 0,6 - La carretera passa per sota de la línia de ferrocarril XC05	342662,4558102	P-32
			KM 2,4 - La carretera passa per sobre la C-14	344144,4557636	P-24
TV-3141 (Cambrils)	GENCAT	4,5 a 7,4	KM 7,4 - La carretera passa per sota de la T-11	340433,4555991	P-14
T-314 (Vinyols i els Arcs)	DIPTA	0 a 0,3	∅∅	∅	∅
TV-7225 (El Morell)	DIPTA	0 a 2,6	KM 1 - La carretera passa per sobre de la línia de ferrocarril XC34	343451,4558777	P-33
			KM 1,5 - La carretera passa per sobre de l'autovia C-14	343843,4559109	P-21
TV-7049 (Castellvell)	DIPTA	0 a 0,3	KM 1 - La carretera passa per sobre del Barranc de Calderons	340708,4559598	P-34

1.2.4.2 Ferrocarril (mapa 03.01)

LÍNIA DE FERROCARRIL	PONTS, TÚNELS I PASSOS A NIVELL	UTM	ID
ADIF XC05. Línia Tarragona - Reus - Lleida	PQ 96,6 - La línia XC05 passa per sobre del Barranc de Castellet i d'un vial intern de l'empresa Celanese Chemicals Ibérica, SL	346469, 4552741	F-01
	PQ 92 - La T-11 passa per sobre de la línia XC05	342975, 4555100	P-12
	PQ 89,9 - La T-315 passa per sobre de la línia XC05	342010, 4556909	P-29
	PQ 89,5 - La línia XC05 passa per sobre del carrer Sol i Ortega	342010, 4557129	F-02
	PQ 89,4 - L'Autovia de Tarragona passa per sobre de la línia XC05	342059, 4557325	F-03
	PQ 88,9 - La línia XC05 passa per sobre de la Riera de l'Abeurada	342416, 4557772	F-04
	PQ 88,3 - La línia XC05 passa per sobre de la TV-7221	342662, 4558102	P-32
	PQ 87,9 - La línia XC05 passa per sobre del Camí de Valls	342653, 4558393	F-05
	PQ 87,7 - La línia XC05 passa per sota de la C-14z i per sobre de la Riera de l'Abeurada	342318, 4558705	F-06
	PQ 87,4 - La línia XC05 passa per sobre del carrer Ventura i Gassol	341734, 4558747	F-07
	PQ 87, 2 - Pas a nivell	341358, 4558741	PN-01
	PQ 87 - La línia XC05 passa per sota del carrer General Moragues	340844, 4558570	F-08
	PQ 86,8 - Estació de Reus amb un pas subterrani entre andanes	340580, 4558333	F-09
	PQ 86,4 - Túnel de 600 metres (1 via) dins del bypass "raqueta nord".	339770, 4558794	F-10
	PQ 86 - La línia XC05 passa per sobre del Barranc de Calderons, Camí dels Cinc Ponts i del Camí de la Selva del Camp	341640, 4559174	F-11



LÍNIA DE FERROCARRIL	PONTS, TÚNELS I PASSOS A NIVELL	UTM	ID
	PQ 85 - La línia XC05 passa per sobre del Camí del Matet	342573, 4559600	F-12
	PQ 84 - La línia XC05 passa per sobre del Camí d'Aixemoreres	343180, 4560425	F-13
ADIF XC09. Línia Reus - Móra la Nova - Aragó	PQ 579,3 - La línia XC09 passa per sobre de l'Avinguda dels Països Catalans	340257, 4558136	F-14
	PQ 578,8 - La Minia XC09 passa per sobre del Carrer Joan Busquets Crusat	339996, 4558193	F-15
	PQ 578 - La Carretera de l'Institut Pere Mata passa per sobre de la línia XC09	339402, 4558565	F-16
	PQ 577,4 - El Camí del Mas del Gassot passa per sobre de la línia XC09	338686, 4558752	F-17
	PQ 576,4 - La línia XC09 passa per sobre del Barranc dels Cinc Camins i del Camí de la Barraqueta	337666, 4558880	F-18
ADIF XC34. Ramal de mercaderies Reus - Constantí - El Morell (antiga línia Reus - Roda de Berà)	PQ 581,3 - La línia XC34 passa per sobre de la Riera de l'Abeurada i per sota de la C-14z	342359, 4558760	F-19
	PQ 581,6 - Pas a nivell	342866, 4558766	PN-02
	PQ 581,9 - Pas a nivell	343157, 4558771	PN-03
	PQ 582,5 - La carretera TP-7225 passa per sobre de la línia XC34	343451, 4558777	P-33
	PQ 582,6 - Pas a nivell	343609, 4558781	PN-04
	PQ 583 - La línia XC34 passa per sobre de la C-14	344117, 4558788	P-22
ADIF AV24 Corredor del Mediterrani	El Camí Vell de Vila-seca a Riudoms passa per sobre del Corredor	341536, 4552970	F-20
	El Corredor passa per sobre del Barranc de la Font de la Donzella	341733, 4553134	F-21
	El Corredor passa per sobre del Barranc del Mas Calbó	341942, 4553312	F-22
	El Corredor passa per sobre del Camí Vell de Salou	342288, 4553616	F-23
	La C-14 passa per sobre del Corredor	342504,4553793	P-28
	El Corredor passa per sobre de la T-315	344328, 4555102	P-30
	El Corredor passa per sobre del Camí de la Creu del Horts	344753, 4555414	F-24
	El Corredor passa per sobre de la T-11	344949,4555548	P-09
	Intercanviador del Corredor a l'Aeroport	345895, 4555871	F-25
El Corredor passa per sobre del Camí de la Depuradora de l'Aeroport i de la Riera de la Boella	346226, 4555948	F-26	

1.2.4.2 Camins (mapa 03.02)

XARXA BÀSICA DE CAMINS	AMPLADA			DISTÀNCIA	ASFALTAT
	> 5m	3 a 5m	< 3m		
Camí del Mig		xx		852	PARCIALMENT
Camí de la Pedrera del Còbic	xx			3660	PARCIALMENT
Camí de la Drecera			x	978	SI
Camí de l'Institut Pere Mata		x		1043	PARCIALMENT
Camí del Roquís	x			2930	SI
Camí de les Ànimes			x	1597	PARCIALMENT
Camí de Copons		x		1744	PARCIALMENT
Camí de les Planes del Roquis		x		490	PARCIALMENT
Camí dels Cinc Camins		x		1350	SI



XARXA BÀSICA DE CAMINS	AMPLADA			DISTÀNCIA	ASFALTAT
	> 5m	3 a 5m	< 3m		
Camí de Monterols			x	62	NO
Camí dels Molins Nous		x		507	SI
Camí del Mas de Gassot		x		828	SI
Camí de la Barraqueta			x	1101	SI
Camí de Riudoms a Castellvell		x		2390	PARCIALMENT
Camí del Puig			x	759	NO
Camí Vell de Riudoms			x	568	NO
Camí de Blancafort		x		1036	SI
Camí de Rubió		x		1583	SI
Camí de la Pedra Estela		x		1417	SI
Camí dels Morts			x	3532	NO
Camí d'Aigüesverds			x	2023	NO
Camí del Mas de les Monges		x		1380	PARCIALMENT
Camí del Mas de Blasi			x	409	NO
Camí Vell de Riudoms a Vila-seca	x			3646	SI
Camí de la Carretera Vella de Salou		x		1593	SI
Camí del Mas de Tàpies			x	478	PARCIALMENT
Camí del Mas de Marquès			x	563	NO
Camí de la Font de Carbonell	x			606	SI
Camí del Mas de Guàrdia			x	457	SI
Camí Antic de Castellvell		x		649	PARCIALMENT
Camí dels Cinc Ponts		x		2440	PARCIALMENT
Camí de la Selva		x		1967	PARCIALMENT
Camí de les Aixemorerres		x		2586	PARCIALMENT
Camí del Mas de Senalletes			x	630	NO
Camí del Darrera del Cementiri		x	x	915	PARCIALMENT
Camí del Burgar	x			2744	SI
Camí de La Selva a Salou		x		702	NO
Camí de Valls			x	1284	PARCIALMENT
Camí de les Puntes		x		1822	NO
Camí del Mas de la Sena		x	x	2078	PARCIALMENT
Camí de la Grassa		x		743	SI
Camí del Mas de Caselles			x	1187	PARCIALMENT
Camí de Constantí		x		2662	PARCIALMENT
Camí de Matet			x	612	SI
Camí dels Estellers a Matet			x	423	NO



XARXA BÀSICA DE CAMINS	AMPLADA			DISTÀNCIA	ASFALTAT
	> 5m	3 a 5m	< 3m		
Camí del Burgaret		x		905	NO
Camí de la Creu	x	x		2657	PARCIALMENT
Camí de Bellissens			x	2237	PARCIALMENT
Camí de Vila-seca			x	1102	NO
Camí del Mas de Lar rad		x		3040	NO
Camí de La Canonja a Vila-seca		x		1669	PARCIALMENT
Camí del Mas de Plana			x	441	NO
Camí dels Antigons			x	366	NO
Camí de la Coma			x	327	NO
Camí de les Alzines		x		874	NO
Camí del Mas de Besora			x	927	PARCIALMENT
Camí de Castellet			x	959	NO

1.2.4.4 Aeroport (mapa 03.01)

AEROPORT	DADES DE CONTACTE	COORDENADES
AEROPORT DE REUS - AENA		345050, 4556775

1.2.4.5 Heliports (mapa 03.01)

HELIPORT	DADES DE CONTACTE	COORDENADES
Heliport de l'edifici CECAT - 112		347745, 4555270
Heliport sanitari de l'Hospital Universitari Sant Joan de Reus		342657, 4556505

1.2.4.6 Autobusos

AUTOBUSOS	DADES DE CONTACTE	CARACTERÍSTIQUES
Transport urbà		L10: Barri Montserrat - Barri Gaudí L11: Barri Montserrat - Llibertat L20: Barri Sant Josep - Barri Immaculada L30 i 31: Pelai - Oques L32: Oques - Cementiri L33: Oques - El Pinar L40, 41 i 42: línies estudiants L50: línia Reus - aeroport



AUTOBUSOS	DADES DE CONTACTE	CARACTERÍSTIQUES
		L60: Oques – Tecnoparc Ni hi ha línies nocturnes
Transport interurbà		<u>Autocars Plana</u> Reus - Aeroport de Barcelona Reus - Cambrils - Salou - La Pineda Servei nocturn: Reus - Salou - Reus Reus - Camp de Tarragona (estació de l'AVE) <u>ALSA</u> Reus - Camp de Tarragona (estació de l'AVE) <u>Hispano Igualadina</u> Reus - Aeroport de Reus Reus - Barcelona Reus - Tarragona. Servei nocturn: Reus - Tarragona

1.2.5 SERVEIS BÀSICS (mapes 04.01 i 04.02)

LÍNIA DE GASIFICACIÓ	COMPANYIA	CARACTERÍSTIQUES
Gasoducte de conducció	ENAGAS	canalització soterrada de 72 bar
Artèries d'alta pressió	GAS NATURAL	canalització soterrada de 16 - 40 bar
Xarxa de distribució	GAS NATURAL	canalització soterrada de 4 - 16 bar
Xarxa de distribució	GAS NATURAL	canalització soterrada de 0,4 - 4 bar

LÍNIA ELÈCTRICA / ESTACIONS TRANSFORMADORES	TENSIÓ	COMPANYIA	AFECTA LA MASSA FORESTAL? (S/N)
Subestació elèctrica Reus		ENDESA	N
Subestació elèctrica Bellissens		ENDESA	N
Línia d'alta tensió	380 KV	ENDESA	N
Línia d'alta tensió	110 KV	ENDESA	N



Línies de distribució	25 KV	ENDESA	N
-----------------------	-------	--------	---

Xarxa d'aigua potable i sanejament	Aigües de Reus
------------------------------------	----------------

Xarxa d'hidrants	La xarxa municipal d'hidrants està reflectida al punt 6.2.3 (veure mapa 05)
------------------	---

1.2.6 CLIMATOLOGIA

VALORS NORMALS MITJOS DE PRECIPITACIONS 1997 - 2017												
MES	GEN	FEB	MARÇ	ABR	MAIG	JUNY	JUL	AGO	SET	OCT	NOV	DES
L/M ²	29,83	26,31	50,13	48,88	42,57	20,28	17,84	33,19	80,60	71,50	58,42	35,97

Font: Estació meteorològica del Centre de Lectura de Reus - SMC

MESOS MÉS CÀLIDS	JULIOL, AGOST
MESOS MÉS FREDS	GENER
MESOS MÉS PLUJOSOS	MARÇ, ABRIL, SETEMBRE, OCTUBRE, NOVEMBRE
MESOS MÉS SECS	JULIOL
NEVADES	...
VENTS DOMINANTS	XALOC (SE) 17%, MIGJORN (S) 17%

Font: Estació meteorològica del Centre de Lectura de Reus - SMC

	LOCALITZACIÓ	CARACTERÍSTIQUES
ESTACIÓ METEOROLÒGICA	UTM 341333, 4557612 - H 120m	estació automàtica

1.2.7 OROGRAFIA I HIDROLOGIA (mapa 02)

ALTITUD MÀXIMA	142,0 m
ALTITUD MÀXIMA AMB POBLACIÓ / INFRAESTRUCTURES	142,0 m
ALTITUD MÍNIMA	114,2 m
ALTITUD MÍNIMA AMB POBLACIÓ / INFRAESTRUCTURES	114,2 m
ALTITUD DEL NUCLI URBÀ	120,4 m
RIUS	Ø
RIERES	de la Quadra, de l'Abeurada, de la Selva, del Molinet, del Pi del Brugar, de la Boella



TORRENTS A DESTACAR	∅
BARRANCS	del Cinc Camins, del Roquís, de l'Escorial, de Pedret, de la Barqueta, del Mas de Gassot, del Molí, de la Font dels Capellans, de Mas Calbó, de Calderons, de Rota, de Boada, del Picarany, del Cementiri, dels Castelletes, de les Alzines
LLACS	∅
EMBASSAMENTS	∅

1.3 ORGANITZACIÓ MUNICIPAL DE PROTECCIÓ CIVIL

1.3.1 ESTRUCTURA, FUNCIONS I RESPONSABILITATS

L'organització municipal de protecció civil és el conjunt de persones encarregades de dur a terme la protecció civil del municipi, amb l'objectiu de fer front a les emergències que puguin sorgir dins del municipi per tal de salvar vides, protegir béns i cuidar el medi ambient.

L'estructura de l'organització municipal de protecció civil té com a punt més elevat de responsabilitat a l'alcalde, que és l'autoritat de protecció civil d'àmbit municipal i, com a base de l'organització, es troben les diferents comissions i comitès encarregats de dur a terme les accions per tal d'aplicar correctament el Pla de Protecció Civil Municipal.

En aquest apartat es tracta doncs, de donar a conèixer les diferents figures dins de l'organització municipal de protecció civil tot explicant les seves funcions i responsabilitats.

En resum, s'ha de realitzar una explicació de les funcions i responsabilitats del municipi i de les figures següents:

Estructura institucional

- Alcalde
- Comissió municipal de Protecció Civil
- Comitè d'emergències
 - Coordinador de l'emergència



- Consell Assessor
- Representant municipal al CECAT

Aquests òrgans es defineixen de la següent manera:

1.3.1.1 Alcalde

L'alcalde del municipi és l'autoritat de protecció civil d'àmbit municipal, i per tant el director del Pla municipal de protecció civil o responsable municipal de l'emergència. Pot delegar les funcions de direcció del Pla al/a la tinent/a d'alcalde (o a altres regidors/es, si en manquen).

L'alcalde és el responsable màxim de l'elaboració, la implantació i l'execució del Pla de protecció civil municipal.

1.3.1.2 Comissió municipal de protecció civil

La Comissió Municipal de Protecció Civil és aquell òrgan que vetlla per la prevenció i la seguretat del municipi. És el marc de col·laboració, coordinació i presa d'acords entre els diversos serveis municipals i entre les diferents administracions amb incidència en el municipi en matèria d'anàlisi de risc, prevenció, planificació, intervenció, informació a la població i rehabilitació.

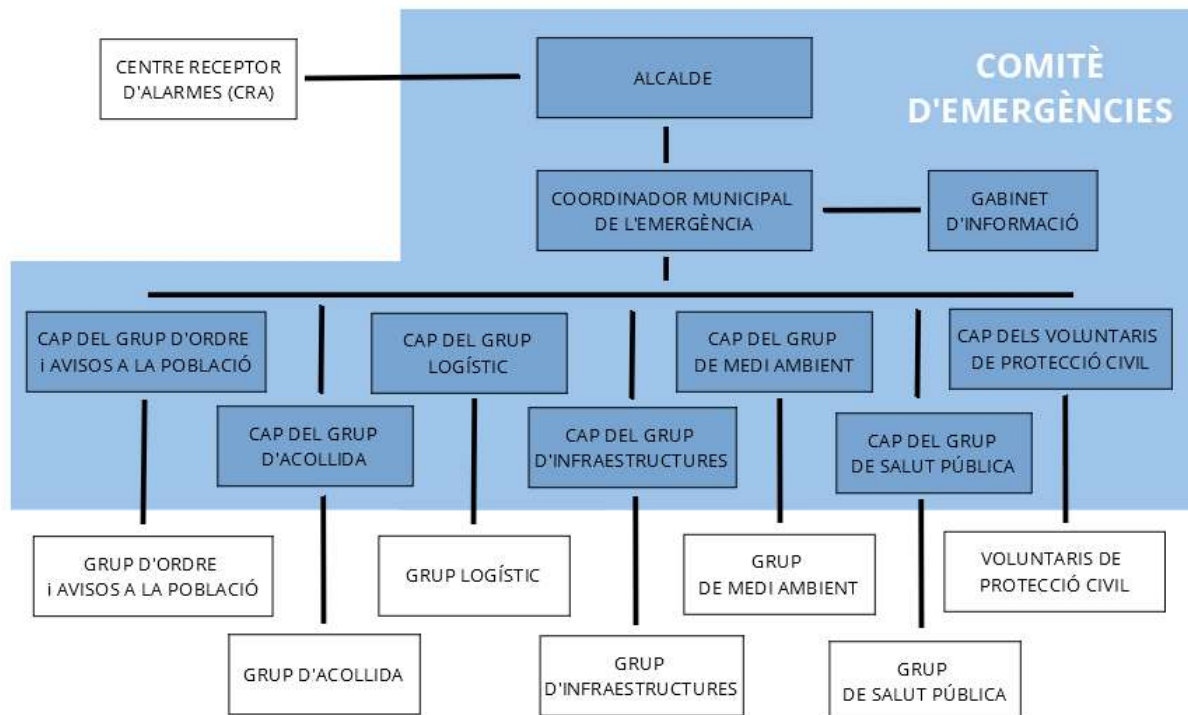
Composició:

- Presidenta de la Comissió: Regidora de Seguretat Ciutadana, Convivència i Civisme de l'Ajuntament de Reus
- Cap de la Guàrdia Urbana de Reus
- Cap de servei de Benestar Social de l'Ajuntament de Reus
- Cap de servei de Medi Ambient de l'Ajuntament de Reus
- Cap de servei de Salut Pública de l'Ajuntament de Reus
- Cap del servei d'Arquitectura i Urbanisme de l'Ajuntament de Reus
- Cap de les Brigades Municipals de l'Ajuntament de Reus
- Cap de Comunicació Corporativa de l'Ajuntament de Reus
- Cap d'Emergències i Protecció Civil de l'Ajuntament de Reus
- Tècnic d'Emergències i Protecció Civil de l'Ajuntament de Reus
- Cap ABP Baix Camp dels Mossos d'Esquadra
- Inspector del CNP de la Comissaria de Reus
- Cap del Parc de Bombers de Reus
- Cap territorial del Cos d'Agents Rurals
- Cap Territorial del SEM
- President de l'Associació de Voluntaris de Protecció Civil de Reus



- Secretari de la Comissió: Serveis Jurídics de l'Ajuntament de Reus

1.3.1.3 Organigrama



1.3.1.4 Comitè d'emergències

Coordinador municipal de l'emergència

És la figura que fa de vincle entre l'alcalde i els diferents grups d'emergència, essent el màxim responsable del Consell Assessor. És el responsable de comunicar-se amb els diferents grups d'emergència municipal i de controlar que tot es fa segons el previst, a més de suplir a l'alcalde en cas que fos necessari, amb una disponibilitat de 24 hores al dia.

Les seves funcions són:

- Coordinar l'emergència.
- Comunicar amb tots els grups d'emergència municipal.
- Rebre comunicacions del CRA.
- Assessorar l'alcalde.
- Controlar la situació i evolució de l'emergència i supervisar les accions dels diferents grups.



Consell assessor

El Consell Assessor té per funcions:

- Assessorar el director del pla, l'alcalde.
- Analitzar i valorar la situació, aportant-hi tota la informació i trametent les instruccions de l'alcalde als seus respectius col·laboradors.
- Altres funcions específiques per a cada risc concret.

El Consell Assessor es compon de:

- El cap del Gabinet d'Informació
- El cap del Grup d'Ordre i Avisos a la Població
- El cap del Grup d'Accollida
- El cap del Grup Logístic
- El cap del Grup d'Infraestructures
- El cap del Grup de Medi Ambient
- El cap del Grup de Salut Pública
- El cap dels Voluntaris de Protecció Civil
- Altres en funció del risc a criteri del director del Pla, en general tots els regidors i/o tècnics implicats en la resolució de l'emergència

El director del Pla pot decidir la inclusió de més membres, i en particular de persones privades i representants d'òrgans de l'Administració pròpia o d'altres administracions l'especialitat de les quals sigui oportuna.

FUNCIONS

Gabinet d'informació

El Grup local d'informació és l'òrgan responsable de donar la informació en el moment de l'emergència.

- Aplegar informació sobre l'emergència
- Transmetre (o difondre) la informació generada dins el Comitè d'Emergències a la població en general i a les persones directament o indirectament afectades

Grup local d'ordre i avisos a la població

- Avisar a la població afectada que estigui en les zones de risc de l'emergència i especialment als elements vulnerables.



- Transmetre la informació de les mesures a adoptar per part de la població.
- Coordinar i executar les tasques d'allunyament, evacuació o confinament de la població i dels elements vulnerables.
- Garantir la seguretat ciutadana a la zona de risc.
- Controlar els accessos a la zona de risc.
- Realitzar la vigilància viària a la zona d'emergència, efectuant el control del trànsit d'accés dels components dels grups d'emergència.
- Guiar els actuants cap al Centre de Comandament Avançat (CCA) i a l'Àrea sanitària.

Grup d'acollida

- Preparar els centres d'acollida i gestionar-los per tal que es pugui acollir a la població.
- Donar allotjament, proveïment d'aliments, control i serveis socials a les persones afectades.

Grup logístic

- Proporcionar i gestionar els serveis bàsics municipals.
- Subministrar tots els materials o combustibles que es necessitin.

Grup d'infraestructures

- Comprovar i vetllar per la solidesa d'edificis i infraestructures en col·laboració amb els bombers.

Grup de medi ambient

- Gestió mediambiental de les emergències en col·laboració amb altres organismes mediambientals de la Generalitat de Catalunya i/o de l'Estat.

Grup de salut pública

- Gestió de les emergències de salut pública en col·laboració amb altres organismes de salut de la Generalitat de Catalunya i/o de l'Estat.

Voluntaris de protecció civil

- Suport a altres grups actuants



- Gestió dels voluntaris ocasionals

Representant municipal al CECAT

És el responsable de traslladar-se al CECAT -en cas que aquest ho requereixi- per tal d'intercanviar de manera directa la informació que sigui necessària per facilitar la resolució de l'emergència.

Composició de l'organització del Comitè d'Emergències

CÀRREC OPERATIU	CÀRREC HABITUAL	FITXA D'ACTUACIÓ
CENTRE RECEPTOR D'ALARMES (CRA)	GUÀRDIA URBANA	01
DIRECTOR DEL PLA DE PROTECCIÓ CIVIL	ALCALDE	02
SUBSTITUTA 1	REGIDORA DE SEGURETAT CIUTADANA, CONVIVÈNCIA I CIVISME	
SUBSTITUT /A 2	ALCALDE/SSA ACCIDENTAL	
COORDINADOR MUNICIPAL DE L'EMERGÈNCIA	CAP DE LA GUÀRDIA URBANA	03
SUBSTITUT /A 1	SOTSINSPECTOR DE GUÀRDIA	
CAP DEL GABINET D'INFORMACIÓ	DIRECTORA DE COMUNICACIÓ CORPORATIVA	04
SUBSTITUT /A 1	TÈCNIC DE COMUNICACIÓ	
SUBSTITUT /A 2	TÈCNICA DE COMUNICACIÓ	
CAP DEL GRUP D'ORDRE I AVISOS A LA POBLACIÓ	CAP DE LA GUÀRDIA URBANA	05
SUBSTITUT /A 1	SOTSINSPECTOR DE GUÀRDIA	
CAP DEL GRUP D'ACOLLIDA	CAP DE BENESTAR SOCIAL	06
SUBSTITUT /A 1	ADJUNTA A LA CAP DE SERVEI	
SUBSTITUT /A 2	COORDINADORA D'EQUIP	
CAP DEL GABINET DEL GRUP LOGÍSTIC	CAP DE LA BRIGADA MUNICIPAL	



CÀRREC OPERATIU	CÀRREC HABITUAL	FITXA D'ACTUACIÓ
SUBSTITUT /A 1	TÈCNIC MUNICIPAL DE MANTENIMENT	07
SUBSTITUT /A 2	TÈCNIC MUNICIPAL DE MANTENIMENT	
CAP DEL GRUP D'INFRAESTRUCTURES	CAP DE SECCIÓ D'ARQUITECTURA	08
SUBSTITUT /A 1	ARQUITECTE TÈCNIC	
SUBSTITUT /A 2	ARQUITECTE TÈCNIC	
CAP DEL GRUP DE MEDI AMBIENT	CAP DE MEDI AMBIENT	09
SUBSTITUT /A 1	TÈCNIC DE NETEJA I RECOLLIDA	
SUBSTITUT /A 2	TÈCNICA DE MEDI NATURAL	
CAP DEL GRUP DE SALUT PÚBLICA	CAP DE SALUT PÚBLICA	10
SUBSTITUT /A 1	COORDINADOR DE SALUT PÚBLICA	
SUBSTITUT /A 2	TÈCNICA DE SALUT PÚBLICA	
REPRESENTANT MUNICIPAL AL CECAT	CAP DEL SERVEI D'EMERGÈNCIES I PROTECCIÓ CIVIL	11
SUBSTITUT /A 1	TÈCNIC D'EMERGÈNCIES I PROTECCIÓ CIVIL	
SUBSTITUT /A 2	SOTSINSPECTOR DE LA GUÀRDIA URBANA	
CAP DELS VOLUNTARIS DE PROTECCIÓ CIVIL	PRESIDENT DE L'AVPC DE REUS	12
SUBSTITUT /A 1	SECRETARI DE L'AVPC DE REUS	
SUBSTITUT /A 2	VICEPRESIDENT DE L'AVPC DE REUS	



1.3.2 CENTRES DE COORDINACIÓ

1.3.2.1 Centre receptor d'alarmes (CRA)

CENTRE RECEPTOR D'ALARMES (CRA)
GUÀRDIA URBANA DE REUS Av. Marià Fortuny, 27 - 43204 Reus tel. 092 - 977 010 092 fax 977 010 036 info.guardiaurbana@reus.cat

El CRA és un servei operatiu 24 hores al dia.

Funcions:

- Notificar qualsevol alarma al 112 i al CECAT.
- Rebre la notificació de l'alarma i trametre-la.
- Valorar, segons el protocols establerts, la importància de l'alarma.
- Posar en marxa els avisos d'activació del Pla de protecció civil municipal.
- Informar-se, en els primers moments, de la marxa de l'emergència.
- Establir contacte amb el coordinador municipal de l'emergència o l'alcalde.

1.3.2.2 Centre de coordinació municipal (CECOPAL)

CENTRE DE COORDINACIÓ MUNICIPAL (CECOPAL)
GUÀRDIA URBANA DE REUS Av. Marià Fortuny, 27 - 43204 Reus tel. 092 - 977 010 092 fax 977 010 036 info.guardiaurbana@reus.cat

Funcions:

- És el centre de coordinació municipal, que realitza les accions determinades pel director del Pla. Des d'aquí es dirigeix i es coordinen les actuacions dels diversos serveis relacionats amb el Pla.
- Mantenir contacte directe i continu amb el CECAT.
- Notificar als grups operatius i al CECAT l'activació i la desactivació del Pla de protecció civil municipal i rebre d'aquest centre i transmetre, segons els protocols, la informació relativa a activació, evolució i desactivació del Pla de la Generalitat.



- Facilitar, si s'escau, la informació a la població del municipi, amb els mitjans oportuns, segons les circumstàncies del risc i l'evolució de la situació de l'emergència.
- Mobilitzar i assegurar la transmissió de la informació i les ordres als grups operatius municipals decidides per la direcció del Pla, així com activar els mitjans i recursos municipals necessaris.
- Canalitzar l'ordre de l'autoritat de protecció civil municipal de prestació de serveis personals i la requisita, la intervenció o l'ocupació temporal i transitòria dels béns necessaris per afrontar les situacions d'emergència.
- Donar suport als mitjans d'emergències, de seguretat i als serveis especialitzats aliens que intervinguin en el municipi sota l'estructura del Pla activat. Establir contacte amb el coordinador municipal de l'emergència o l'alcalde a través del CRA.

1.4 PROGRAMA I PROCEDIMENT D'IMPLANTACIÓ, SIMULACRES, MANTENIMENT, REVISIÓ I ACTUALITZACIÓ

1.4.1 PROGRAMA D'IMPLANTACIÓ DEL PLA

RESPONSABLE DE LA IMPLANTACIÓ DEL PLA	
NOM I COGNOMS	CÀRREC
	REGIDORA DE SEGURETAT CIUTADANA, CONVIVÈNCIA I CIVISME

FORMACIÓ DELS EQUIPS ACTUANTS			
RISC	TERMINI	TIPUS DE FORMACIÓ	ADREÇAT A
NEUCAT	1r semestre després de l'homologació del pla	coneixement del pla d'actuació municipal i de les funcions pròpies de cada grup operatiu	- Grup d'ordre i avisos a la població - Grup logístic i d'acollida
INUNCAT			
SISMICAT			
TRANSCAT			
PLASEQTA	2n semestre després de l'homologació del pla	coneixement del pla d'actuació municipal i de les funcions pròpies de cada grup operatiu	- Grup d'ordre i avisos a la població - Grup logístic i d'acollida
AEROCAT			
RADCAT			
VENTCAT			



DUPROCIM	3r semestre després de l'homologació del pla	coneixement del DUPROCIM i de les funcions pròpies de cada grup operatiu	- Grup d'ordre i avisos a la població - Grup logístic i d'acollida
RISC TERRITORIAL			

INFORMACIÓ A LA POBLACIÓ			
RISC	TERMINI	TIPUS DE FORMACIÓ	ADREÇAT A
NEUCAT	1r semestre després de l'homologació del pla	coneixement del pla d'actuació municipal i de les funcions pròpies de cada grup operatiu	Associacions de veïns, centres cívics i població en general
INUNCAT			
SISMICAT			
TRANSCAT			
PLASEQTA	2n semestre després de l'homologació del pla	coneixement del pla d'actuació municipal i de les funcions pròpies de cada grup operatiu	Associacions de veïns, centres cívics i població en general
AEROCAT			
RADCAT			
VENTCAT			
DUPROCIM	3r semestre després de l'homologació del pla	coneixement del DUPROCIM i de les funcions pròpies de cada grup operatiu	Associacions de veïns, centres cívics i població en general
RISC TERRITORIAL			

IMPLANTACIÓ DELS RECURSOS TÈCNICS		
RECURS	EMPLAÇAMENT	RESPONSABLE
manteniment de les emissores RESCAT	Guàrdia Urbana	Cap de la Guàrdia Urbana
sistema de comunicacions i avisos a grups de població (veure annex 9)	Guàrdia Urbana	Cap del STIT + Cap de la Guàrdia Urbana
emissores i repetidors propis	varis	Cap dels voluntaris de Protecció Civil

1.4.2 MANTENIMENT DEL PLA

RESPONSABLE DEL MANTENIMENT DEL PLA	
NOM I COGNOMS	CÀRREC
	REGIDORA DE SEGURETAT CIUTADANA, CONVIVÈNCIA I CIVISME

El DUPROCIM s'ha d'actualitzar anualment o quan es produeixin canvis en:



- Canvis en infraestructures, activitats econòmiques i serveis bàsics del municipi.
- Dades de població.
- Canvis en l'anàlisi de risc.
- La posada al dia del nom dels càrrecs que figuren en el Pla, les seves responsabilitats i les funcions que tenen assignades
- Els titulars de les funcions o la reestructuració en el repartiment de les responsabilitats.
- La ubicació dels centres operatius del Pla municipal: Centre Receptor d'Alarmes o CECOPAL.
- La modificació de les fitxes d'actuació.
- Després de les eleccions municipals si és necessari
- Quan es publiqui una nova normativa o disposició legal que afecti d'alguna manera aquest document.

S'han de plantejar revisions del DUPROCIM:

- Quan hi hagin variacions importants en algun dels riscos del pla.
- Quan es produeixi una variació important del risc en origen o de la ubicació dels elements vulnerables.
- Quan es produeixin variacions importants de l'organització municipal.
- Cada quatre anys.

Un cop actualitzada la informació o revisat el document:

- Pel que fa a les actualitzacions dels plans, una vegada aprovades per la corporació, cal comunicar-ho a la Direcció General de Protecció Civil.
- La revisió dels plans inclosos en el DUPROCIM s'ha d'aprovar i homologar conjuntament, amb el mateix procediment de l'aprovació i l'homologació inicials, adjuntant un escrit de descripció de les actuacions d'implantació i manteniment dels plans realitzades en els últims quatre anys.

Terminis

- El DUPROCIM s'ha d'actualitzar anualment o bé quan es produeixi un canvi que faci que s'hagi d'actualitzar.
- Aquest document s'ha de revisar cada quatre anys o bé quan hi hagi una modificació d'importància.
- A la portada del document s'indica la data de l'última revisió, la data de l'última actualització i la data de l'última homologació.
- A l'annex 03 es detallen les revisions i actualitzacions del DUPROCIM



1.4.3 PROGRAMA D'EXERCICIS I SIMULACRES

Els simulacres han de servir per verificar i comprovar:

- L'eficàcia de l'organització de resposta davant d'una emergència.
- La capacitat del personal adscrit a l'organització de resposta.
- L'entrenament de tot el personal del centre en la resposta davant d'una situació d'emergència.
- La suficiència i idoneïtat dels mitjans i recursos assignats.
- L'adequació dels procediments d'actuació.
- El correcte funcionament del procediment de comunicació de les emergències

Es obligatori dur a terme, com a mínim, un simulacre cada any. Quan la Direcció General de Protecció Civil convoqui algun simulacre d'algun pla especial segons el seu propi programa d'implantació i manteniment i aquest simulacre afecti el municipi, aquest simulacre pot substituir el següent simulacre programat.

A l'annex 04 s'adjunten les fitxes de programació i avaluació dels simulacres.

1.5 BASES PER AL PLA DE RECUPERACIÓ PREVIST A L'ARTICLE 31 DE LA LLEI 4/1997

1. Recopilació de les fonts d'informació dels danys produïts:

- Tècnics municipals
- Brigada d'obres
- Agents de la Policia Municipal, els Mossos d'Esquadra, la Guàrdia Civil
- Bombers
- Companyies de l'aigua, del gas, d'electricitat i de telèfons
- Serveis de transports: ferrocarrils, transport urbà, empreses d'autocars, empreses de transports...
- Carreteres
- Indústries i comerços del municipi
- Particulars
- Serveis sanitaris
- Altres que el municipi consideri oportú

2. Recopilació de les dades dels danys que s'han produït:



- Localització dels danys: cal indicar el lloc concret (fins i tot amb cartografia).
- Descripció de:
 - Elements afectats (cal indicar el tipus d'element i una descripció).
 - Els tipus dels danys que s'han produït.
 - Causes que han produït els danys.

3. Valoració econòmica dels danys (despeses que s'han generat durant l'emergència i cost per recuperar la normalitat).

És responsabilitat de l'Ajuntament l'adopció immediata de les mesures següents:

- Notificació a les companyies de gas, d'electricitat, de telèfons, de llum, carreteres, mitjans de transport de les avaries, talls de subministrament, dels danys que s'han produït.
- Acollida de la població.
- Proveïment de recursos a la població.
- Desenrunament i neteja.
- Recerca de mitjans i recursos.
- Control d'aqüífers.
- Proposta de reconstrucció o reparació dels danys:
 - Descripció de les obres, reparacions... a realitzar per recuperar o reparar els danys (la proposta es pot realitzar per evitar la repetició dels danys).
 - Valoració econòmica (cost per recuperar la normalitat).
 - Designació de responsables.
 - Definició de terminis.

Cal saber si la zona s'ha declarat o no zona d'actuació especial (o catastròfica). En aquest cas les ajudes vindran de l'Estat, el qual aprova un Reial decret llei (prèvia aprovació per part del Consell de Ministres), per establir de forma concreta i per a cada catàstrofe totes les mesures, actuacions i procediments a seguir. S'hi estableixen, també, les previsions de finançament mitjançant un crèdit extraordinari.

Al marge de les subvencions que dóna l'Estat, pot haver-hi ajuts de la Generalitat de Catalunya, la Unió Europea o les diputacions. Aquests ajuts són incompatibles amb els de l'Estat.



No s'inclouen els ajuts de les diferents administracions als danys produïts en béns assegurats. Aquests es tramiten mitjançant el Consorci de Compensació d'Assegurances, entitat autònoma de caràcter públic que actua com a reasseguradora de les companyies privades en cas que es produeixin catàstrofes.





Document 2

Anàlisi del risc

**2.1 RISCOS ESPECIALS**

RISCOS ESPECIALS		
	DESCRIPCIÓ	AVALUACIÓ
NEUCAT	Nevades que afectin a la població, les infraestructures i el funcionament normal del municipi de Reus amb qualsevol gruix de neu.	Al pla NEUCAT la probabilitat de nevades de qualsevol intensitat en aquestes latituds és BAIXA, amb un perill MODERAT per a tot el terme municipal.
INUNCAT	Inundacions per causa de pluja intensa, acumulada i/o del desbordament d'alguna de les rieres que travessen el terme municipal que afectin o puguin afectar la població i/o infraestructures al municipi de Reus	L'INUNCAT defineix la perillositat de la conca on es troba el municipi de Reus com a MODERADA, amb un nivell de risc MOLT ALT.
SISMICAT	Terratrèmols causats pel moviment i friccions de les capes de l'escorça terrestre o per altres raons i que afectin o puguin afectar la població, infraestructures i/o medi ambient al municipi de Reus	El pla SISMICAT entén que al municipi de Reus es podria superar el llindar de dany de referència en el parc d'edificis d'habitatge en cas que es produeixi el màxim sisme esperat en un període de retorn de 500 anys.
TRANSCAT	Fuita tòxica i/o explosió de caràcter químic i/o físic en el transport d'aquests productes per carretera i/o per ferrocarril i que afecti o pugui afectar la població, infraestructures i/o medi ambient de Reus	El pla TRANSCAT indica que el municipi de Reus suporta un risc MOLT ALT en el transport de mercaderies perilloses per carretera i per ferrocarril.
PLASEQTA	Fuita tòxica i/o explosió de caràcter químic i/o físic dins d'alguna indústria inclosa al PLASEQTA amb afectació a l'exterior de les instal·lacions i que afecti o pugui afectar la població, infraestructures i/o medi ambient al municipi de Reus	El pla PLASEQTA indica que el municipi de Reus està afectat donats els seus elements vulnerables: nucli de població, urbanitzacions, hospitals, zones esportives a l'aire lliure, etc. que estan ubicats en zones d'intervenció i d'alerta d'alguns escenaris accidentals de determinades indústries químiques.
AEROCAT	Caiguda d'aeronaus o qualsevol tipus d'accident aeri que afecti o pugui afectar la població, infraestructures i/o medi ambient al municipi de Reus	El pla AEROCAT inclou el municipi de Reus donat que es troba parcialment inclòs en la zona de risc I i en la zona de risc II de l'aeroport de Reus.
RADCAT	Emergències produïdes per materials radioactius (excloent-hi les centrals nuclears) que afectin o puguin afectar la població, infraestructures i/o medi ambient al municipi de Reus	El pla RADCAT indica que el municipi de Reus disposa de fins a 4 instal·lacions radiològiques de diverses categories que l'obliguen a redactar el pla d'actuació municipal.
VENTCAT	Vents intensos que posin en perill la població i puguin afectar elements urbans (públics i/o particulars) al municipi de Reus	El municipi de Reus ha de planificar la resposta d'emergències dins del pla VENTCAT donat que té una població superior a 20.000 habitants, tot i que número de dies que superen el llindar de 20 m/s més de inferior a 10 dies/any.

**2.2 RISC TERRITORIAL**

RISC TERRITORIAL		
	DESCRIPCIÓ	AVALUACIÓ
CONTAMINACIÓ DEL RIU EBRE	<p>Com a conseqüència de les tasques de descontaminació química i radiològica del riu Ebre a l'embassament de Flix, cal preveure les actuacions a prendre en el cas que aquests contaminants arribin a l'aigua de boca o rec mitjançant els conductes d'abastament urbà.</p>	<p>A l'annex 2 de l'apartat del PROCICAT dedicat a aquest risc, s'indica que el municipi de Reus està obligat a elaborar un pla d'emergència al respecte donat que aquests conductes des del riu Ebre són el seu subministrament principal d'aigua.</p>
FRED INTENS	<p>Cal considerar el risc de fred intens quan se supera el percentil 2 de la temperatura mínima diària del període d'hivern.</p> <p>En el cas del municipi de Reus aquest valor és de -2.4°</p>	<p>La probabilitat de capítols de fred intens en aquestes latituds és BAIXA, amb un perill MODERAT per a tot el terme municipal.</p>
CALOR SEVERA	<p>Cal considerar el risc de calor severa quan se supera el percentil 98 de la temperatura màxima diària del període d'estiu.</p> <p>En el cas del municipi de Reus aquest valor és de 33.6°</p> <p>Quan aquest valor és superat durant 3 dies seguits, som davant un episodi d'onada de calor.</p>	<p>La probabilitat de capítols de calor severa en aquestes latituds és BAIXA, amb un perill MODERAT per a tot el terme municipal.</p>
MALALTIES EMERGENTS	<p>Les emergències associades a malalties transmissibles emergents amb potencial alt d'alt risc per la salut pública plantegen greus problemes per l'elevada demanda de mitjans sanitaris que suposen a les regions afectades. D'altra banda, l'efecte que tenen sobre la població, no només en termes de mortalitat sinó també de l'alarma social que generen, poden desencadenar efectes concatenats i arribar a limitar el funcionament de les activitats econòmiques i empresarials de les zones on es produeixen.</p>	<p>El pla d'actuació del PROCICAT per emergències associades a malalties transmissibles emergents amb potencial alt risc indica que els municipis han d'incorporar al pla de protecció civil municipal les mesures a prendre en cas d'afectació per aquesta causa.</p>



RISC TERRITORIAL		
	DESCRIPCIÓ	AVALUACIÓ
ACCIDENTS FERROVIARIS	<p>El risc d'accidents o incidències ferroviàries, excloent el transport de mercaderies perilloses que es tracta a banda:</p> <ul style="list-style-type: none">• Col·lisions o descarrilaments amb afectació greu.• Evacuació de passatgers.• Elements a les vies.• Aturades del servei.• Incidents a l'interior de túnels.• Qualsevol altra relacionada amb el servei de transport de viatgers per ferrocarril.	<p>L'obligació per part del municipi de Reus de planificar una resposta davant d'aquest risc està indicat al corresponent pla d'actuació del PROCICAT donada l'existència d'un llarg túnel al "by-pass" de la raqueta nord de la via del ferrocarril.</p>
ALTRES ACCIDENTS AMB MÚLTIPLES VÍCTIMES	<p>Accidents en els quals el nombre de víctimes sobrepassen la capacitat de resposta del grups operatius:</p> <ul style="list-style-type: none">• Accidents de trànsit amb múltiples víctimes.• Fuites de gas en edificis d'habitatges o en llocs de pública concurrència.• Fuites de productes perillosos en instal·lacions industrials no SEVESO.• Incendis o explosions en habitatges o en llocs de pública concurrència.• Incendis o explosions en instal·lacions industrials no SEVESO.• Ensorrament d'habitatges o en llocs de pública concurrència.• Ensorrament en instal·lacions industrials.• Incidències en fires i mercats a l'aire lliure.• Qualsevol altre que suposi un risc elevat per un nombre important de persones i/o elements vulnerables	<p>S'incorpora aquest risc per tal de planificar una resposta als riscos que suposin l'afectació a nombroses víctimes, no contemplats en altres supòsits.</p>
MANCA DE SERVEIS BÀSICS	<p>Cal garantir a la població uns nivells de benestar, mobilitat, i seguretat suficients i amb una qualitat mínima, com són l'aigua, els aliments, els combustibles i també la xarxa elèctrica, els medicaments i la salut tant de les persones com dels animals.</p>	<p>Aquesta possibilitat es contempla a l'annex I del pla PROCICAT i s'incorpora per tal de planificar una resposta als riscos que suposin una afectació important per aquest risc.</p>



2.3 RISCOS ESPECÍFICS

No es contemplen riscos específics al municipi de Reus

2.4 PLANS D'AUTOPROTECCIÓ

S'elaboren plans d'autoprotecció en aquells actes a la via pública o en recintes tancats a l'aire lliure de titularitat municipal on la previsió d'assistència obligui a la redacció d'aquests tipus de document de planificació segons el Decret 30/2015. A més d'aquells actes o festes puntuals que puguin esdevenir al llarg de l'any, algunes són fixes. Es relacionen.

PLANS D'AUTOPROTECCIÓ			
ACTE	DATA	LLOC	PERSONES
Barraques	Festa major de Sant Pere (finals de juny)	Parc de la Festa	> 5000
Fira del Cavall	Sant Jaume (finals de juliol)	Parc de la Festa	> 2000 < 5000

La relació de plans d'autoprotecció d'empreses, serveis o instal·lacions privats al municipi es relaciona a l'annex 04

2.5 PROTOCOLS D'ACTUACIÓ EN EMERGÈNCIES

S'elaboren protocols d'actuació en emergències en aquells actes a la via pública on la previsió d'assistència sigui molt elevada, tot i exenta de planificació segons el Decret 30/2015. A més d'aquells actes o festes puntuals que puguin esdevenir al llarg de l'any, algunes són fixes. Es relacionen.

PROTOCOLS D'ACTUACIÓ EN EMERGÈNCIES			
ACTE	DATA	LLOC	PERSONES
Nadal i Reis	Festes de Nadal i Reis	centre de la ciutat	<10000
Carnaval	Des de dijous gras fins el dimecres de Carnaval	centre de la ciutat	<10000



Els Tres Tombs	febrer - març	centre de la ciutat	<10000
Setmana Santa	Festes de Setmana Santa	centre de la ciutat	<10000
Sant Jordi	23 d'abril	centre de la ciutat	<10000
Fira Trapezi	abril - maig	centre de la ciutat	<10000
Festa Major de Sant Pere	finals de juny	centre de la ciutat	<10000
Festa Major de Misericòrdia	finals de setembre	centre de la ciutat i ermita de Misericòrdia	<10000



Document 3

Vulnerabilitat municipal



3.1 ÀREES O SECTORS D'AFECTACIÓ

3.1.1 RISCOS ESPECIALS

3.1.1.1 Àrees o sectors d'afectació del NEUCAT

La totalitat del terme municipal està afectat pel risc de nevades, fins i tot les d'intensitat feble, amb afectació directa a:

- Persones amb afectacions greus a la salut, trasllats sanitaris, diàlisis, teleassistència, amb problemes de mobilitat, indigents...
- Població del centre urbà, barris i urbanitzacions
- Població dispersa als masos i altres habitatges aïllats *
- Hospitals, centres sanitaris i centres d'atenció primària *
- Escoles i residències per la gent gran *
- Serveis bàsics (aigua, gas, llum, telecomunicacions...)
- Xarxa viària i de ferrocarril
- Mercats, mercats ambulants, centres comercials i supermercats *
- Hotels i altres establiments turístics *
- Polígons comercials i industrials *
- Poliesportius *
- Transport públic
- Servei de grua municipal
- Recollida d'escombraries

* veure la relació d'elements vulnerables a l'annex 07 i el mapa 08

VIES DE COMUNICACIÓ

En cas de nevades o gel cal donar prioritat als accessos al centres hospitalaris, a les vies d'accés i sortida de la ciutat, l'accés als barris i urbanitzacions, el transport sanitari i el transport públic.



PUNT / SERVEI	VIA PRIORITÀRIA
Accés a l'Hospital de Sant Joan	Avinguda de Bellissens
	T-315
Accés al Centre d'Hemodiàlisis	Avinguda de Falset
	Avinguda de Riudoms
	Avinguda dels Països Catalans
Transport sanitari, mobilitat i transport públic d'accés als barris i d'entrada i sortida de la ciutat	T-11
	Avinguda de Falset
	T-3141
	C-14
	T-315
	TV-7211
	TP-7225
Transport sanitari, mobilitat i transport públic perimetral	TP-7049
	Av Països Catalans
	Av Sant Bernat Calbó
	Av President Macià
	Av Marià Fortuny
	Av 11 de Setembre
Transport sanitari, mobilitat i transport públic interior	Av del Comerç
	Av de Sant Jordi
	Passeig Mata
	Passeig Sunyer
	Passeig Prim
	Passeig Misericòrdia
	Av de la Salle
	Av Pere Cerimoniós
	Riera d'Aragó
Riera de Miró	
Carrer General Moragues	



PUNT / SERVEI	VIA PRIORITÀRIA
	Carrer Sant Joan
	Raval de Jesús
	Raval de Martí Folguera
	Raval de Robuster
	Raval de Sant Pere
	Raval del Pallol
	Raval de Santa Anna
	Carrer Salvador Espriu
	Av Prat de la Riba
	Camí de l'Aleixar
	Av Doctor Vilaseca
	Carrer Ample

3.1.1.2 Àrees o sectors d'afectació de l'INUNCAT

La part del terme municipal més propera als barrancs i rieres es pot convertir en un espai inundat si la intensitat i durada de les pluges és intensa, amb afectació directa a:

- Persones amb afectacions greus a la salut, trasllats sanitaris, diàlisi, teleassistència, amb problemes de mobilitat, indigents...
- Població dispersa als masos i altres habitatges aïllats *
- Hospitals, centres sanitaris i centres d'atenció primària *
- Escoles i residències per la gent gran *
- Serveis bàsics (aigua, gas, llum, telecomunicacions...)
- Xarxa viària i de ferrocarril
- Mercats, mercats ambulants, centres comercials i supermercats *
- Hotels i altres establiments turístics *
- Polígons comercials i industrials *
- Poliesportius *
- Transport públic
- Servei de grua municipal
- Recollida d'escombraries

* veure la relació d'elements vulnerables a l'annex 07 i al mapa 09



ZONES POTENCIALMENT INUNDABLES	BARRI
Barranc del Picarany	El Pinar
	Castellvell - Montblanc
	Mineta
Riera del Molinet i Barranc del Cementiri	Cementiri
	Xalets Quintana
	Granja Vila
	Dina
	Jardins de Reus
	Tallapedra
	Mas Abelló
	Mas Carpa
	Tecnoparc
	Tarragona - Salou
	Mas Sunyer
Barranc del Molí, Barranc del Mas de Gassot, Barranc de la Font dels Capellans i Barranc de l'Escorial	Falset - Castellvell
	Gaudí
	Sol i Vista
	Roquis
	Immaculada
	Salou - Riudoms
Barranc de Pedret	Falset - Castellvell
	as de les Ànimes
	Agro-Reus
	Roquis

3.1.1.3 Àrees o sectors d'afectació del risc SISMICAT

Reus té una classificació sísmica amb valor VI al Pla especial d'emergències sísmiques de Catalunya (SISMICAT).

En cas de sisme, tot el municipi podria quedar afectat, però de manera més considerable al nucli urbà, els edificis de més de 5 plantes i totes aquelles zones on hi pugui haver edificis que no compleixen la normativa sismoresistent de 1950.

En la seva última revisió de 2014 el Pla SISMICAT ofereix informació estadística referida al grau d'intensitat sísmica assignat al municipi de Reus (codi 43123 a l'annex 6.1), així com la distribució dels edificis per classes de vulnerabilitat¹, el nombre total d'edificis, el nombre d'edificis per a cada grau de dany² i el nombre d'edificis que quedarien inhabitables.



INTENSITAT	CLASSES DE VULNERABILITAT				TOTAL EDIFICIS	GRAU DE DANY					EDIFICIS INHABITABLES	
	A	B	C	D		0	1	2	3	4		5
VI	832	3749	2716	279	7576	3858	2608	895	192	23	1	120

¹ Els edificis amb més de 5 plantes, sense donar importància a la seva ubicació, construïts fins 1970, i els que tinguessin 5 plantes o menys, construïts en aquest mateix període, però localitzats en zona rural, es consideraren com classe A. Tots els edificis amb 5 plantes o menys localitzats en zona urbana i construïts abans de 1970 s'estimaren com pertanyent a la classe B, amb aquells construïts a partir de 1970 que, independentment de l'àrea d'ubicació, tinguessin 5 o més plantes. Els edificis menors de 5 plantes i construïts a partir de 1970, independentment de la zona, s'han considerat com de classe C. D'aquesta darrera categoria es va estimar que un 25%, considerats de formigó armat, foren assignats a la classe D. (SISMICAT. Annex 6.1 Vulnerabilitat Sísmica: Avaluació de la vulnerabilitat dels edificis).

² Graus de dany: 0 - sense danys, 1 - dany d'insignificant a lleuger (cap dany estructural), 2 - dany moderat (dany estructural lleuger, dany no estructural moderat), 3 - dany de considerable a sever (dany estructural moderat, dany no estructural sever), 4 - dany molt sever (dany estructural sever, dany no estructural molt sever), 5 - destrucció (dany estructural molt sever).

La totalitat del terme municipal pot quedar afectat en cas de sisme, amb afectació directa a:

- Persones amb afectacions greus a la salut, trasllats sanitaris, diàlisi, teleassistència, amb problemes de mobilitat, indigents...
- Població del centre urbà, edificis de més de 5 plantes i totes aquelles zones on hi pugui haver edificis que no compleixen la normativa sismoresistent de 1950.
- Població dispersa als masos i altres habitatges aïllats *
- Hospitals, centres sanitaris i centres d'atenció primària *
- Escoles i residències per la gent gran *
- Serveis bàsics (aigua, gas, llum, telecomunicacions...)
- Xarxa viària i de ferrocarril
- Mercats, mercats ambulants, centres comercials i supermercats *
- Hotels i altres establiments turístics *
- Aparcament subterrànis *
- Polígons comercials i industrials *
- Poliesportius *
- Edificis singulars *
- Transport públic
- Recollida d'escombraries

* veure la relació d'elements vulnerables a l'annex 07 i al mapa 10



3.1.1.4 Àrees o sectors d'afectació del risc de TRANSCAT

Els càlculs d'afectació directa en cas d'un accident amb mercaderies perilloses es porta a terme en una franja de 500 metres a banda i banda de les vies (carretera o ferrocarril), especialment a:

- Persones amb afectacions greus a la salut, trasllats sanitaris, diàlisi, teleassistència, amb problemes de mobilitat, indigents...
- Població del centre urbà, barris i urbanitzacions
- Població dispersa als masos i altres habitatges aïllats *
- Hospitals, centres sanitaris i centres d'atenció primària *
- Escoles i residències per la gent gran *
- Serveis bàsics (aigua, gas, llum, telecomunicacions...)
- Xarxa viària i de ferrocarril
- Mercats, mercats ambulants, centres comercials i supermercats *
- Hotels i altres establiments turístics *
- Polígons comercials i industrials *
- Poliesportius *
- Transport públic
- Servei de grua municipal
- Recollida d'escombraries

* veure la relació d'elements vulnerables a l'annex 07 i al mapes 11.01 i 11.02

TRANSPORT DE MERCADERIES PERILLOSES PER CARRETERA

VIA	BARRI
E15 - AP7 (Barcelona - València)	Mercat del Camp
	Tarragona - Salou
	Mas Sunyer
	Salou - Riudoms
A-7 (autovia de la Mediterrània)	Mercat del Camp
	Mas Sunyer
	Salou - Riudoms
T-11	Riudoms - Falset
	Mas de les Ànimes
	Agro-Reus
	Mas Sedó
	Roquis
	Salou - Riudoms
	Immaculada
	Clarises
	Blanafort



VIA	BARRI
	Mare de Déu de Misericòrdia
	Pedra Estela
	Aigües Verds
	Montserrat
	Bellissens
	Tarragona - Salou
	Mercat del Camp
C-14 (Salou - Montblanc)	Salou - Riudoms

TRANSPORT DE MERCADERIES PERILLOSES PER FERROCARRIL

LÍNIA DE FERROCARRIL	BARRI
XC05. Línia Tarragona - Reus - Lleida	Mas Sunyer
	Tarragona - Salou
	Bellissens
	Montserrat
	Juroca
	Hospital
	Mas Iglesias
	Fortuny
	Carrilet
	Mas Abelló
	Horts de Miró
	Jardins de Reus
	Tallapedra
	Dina
	Granja Vila
	Illes Medes
	Xalets Quintana
	Cementiri
	Sant Joan
	Niloga
Mineta	
Ample	
Poetes	
Gaudí	
Alcolea	
Escorxador	
XC09. Línia Reus - Móra la Nova - Aragó	Mineta
	Ample
	Poetes
	Gaudí
	Alcolea



LÍNIA DE FERROCARRIL	BARRI
	Escorxador
	Roquís
	Sol i Vista
	Pelai
	Agro-Reus
	Mas de les Ànimes
	Riudoms - Falset
	Falset - Castellvell
XC34. Ramal de mercaderies Reus - Constantí - El Morell (antiga línia Reus - Roda de Berà)	Gaudí
	Poetes
	Ample
	Mineta
	Niloga
	Sant Joan
	Xalets Quintana
	Cementiri
	Granja Vila
	Illes Medes
	Dina

3.1.1.5 Àrees o sectors d'afectació del PLASEQTA al municipi de Reus

L'afectació directa en cas d'un accident químic es produiria dins dels radis configurats com a Zona d'Intervenció (ZI):

- Tota la població

A la Zona d'Alerta (ZA), l'afectació es produiria especialment a:

- Persones amb afectacions greus a la salut, trasllats sanitaris, diàlisis, teleassistència, amb problemes de mobilitat, indigents...
- Tots els centres educatius *
- Residències per la gent gran *
- Hospitals, centres sanitaris i centres d'atenció primària *
- Població del centre urbà, barris i urbanitzacions
- Població dispersa als masos i altres habitatges aïllats *
- Poliesportius *
- Mercats, mercats ambulants, centres comercials i supermercats *
- Hotels i altres establiments turístics *
- Polígons comercials i industrials *
- Xarxa viària i de ferrocarril



* veure la relació d'elements vulnerables als annexos 07 i 08 i al mapes 12.01 a 12.05, específics per a cada escenari de risc.

Escenaris més desfavorables del risc químic amb possibles afectacions al municipi de Reus, segons la informació aportada per la versió 2020 del PLASEQTA.

- La Zona d'Intervenció (ZI) identifica la distància on la única resposta per part de la població és el confinament.
- La Zona d'Alerta (ZA) identifica la distància, a favor del vent, en la que es recomana el confinament a la població, especialment els grups crítics: infants, gent gran, persones amb malalties cardiorespiratòries i gestants.

ESCENARI	POLÍGON (SUBSECTOR)	BARRIS AFECTATS		PLÀNOL
		ZI	ZA	
EXPLOSIÓ / BLEVE	SUD (OEST)	MAS SUNYER	MAS SUNYER	12.01
DISPERSIÓ TÒXICA	SUD (CENTRE)	MAS SUNYER	TOT EL TERME MUNICIPAL	12.02
DISPERSIÓ TÒXICA	SUD (OEST)	SALOU RIUDOMS, TARRAGONA-SALOU, MAS SUNYER, MERCAT DEL CAMP	TOT EL TERME MUNICIPAL	12.03
DISPERSIÓ TÒXICA	NORD --	--	MONTBLANC-TARRAGONA, PI DE BOFARULL, TARRAGONA-SALOU, AEROPORT, MAS SUNYER, MERCAT DEL CAMP	12.04
DISPERSIÓ TÒXICA	CONSTANTÍ --	--	MONTBLANC-TARRAGONA, PI DE BOFARULL, TARRAGONA-SALOU, AEROPORT, MERCAT DEL CAMP	12.05

3.1.1.6 Àrees o sectors d'afectació del risc AEROCAT

L'afectació directa en cas d'un accident aeri per caiguda d'aeronau a l'aeroport de Reus es produiria dins dels plomes de 10 km de llarg i 500 metres d'ample (Zona d'emergència aeronàutica I) i 20 km de llarg i 2.5 km d'ample ((Zona d'emergència aeronàutica II), especialment a:

- Població del centre urbà, barris i urbanitzacions
- Població dispersa als masos i altres habitatges aïllats *
- Hospitals, centres sanitaris i centres d'atenció primària *
- Escoles i residències per la gent gran *
- Xarxa viària i de ferrocarril



- Mercats, mercats ambulants, centres comercials i supermercats *
- Hotels i altres establiments turístics *
- Polígons comercials i industrials *
- Poliesportius *

* veure la relació d'elements vulnerables a l'annex 07 i al mapa 13

ZONA DE PERILL	BARRI
Zona d'emergència aeronàutica I Zona d'emergència aeronàutica II	Aeroport
	Tarragona - Salou
	Tecnoparc
	Hospital
	Bellissens
	Montserrat
	Juroca
	Lladoners
	Pedra Estela
	Salou - Riudoms
	Aigües Verds

3.1.1.7 Àrees o sectors d'afectació del risc RADCAT

L'afectació directa en cas d'emergència radiològica es produiria en uns radis determinats a partir del lloc on es produeixi l'incident, especialment a:

- Persones amb afectacions greus a la salut, trasllats sanitaris, diàlisi, teleassistència, amb problemes de mobilitat, indigents...
- Població del centre urbà, barris i urbanitzacions
- Hospitals, centres sanitaris i centres d'atenció primària *
- Escoles i residències per la gent gran *
- Xarxa viària i de ferrocarril
- Mercats, mercats ambulants, centres comercials i supermercats *
- Hotels i altres establiments turístics *
- Polígons comercials i industrials *
- Poliesportius *
- Transport públic
- Recollida d'escombraries

* veure la relació d'elements vulnerables a l'annex 07 i al mapa 14



INSTAL·LACIÓ	FONTS	RADI
FERIMET La Selva del Camp valorització de metalls instal·lació IRA 3099 IVR-097	Fluorescència de raigs X	1 Km
Hospital de Sant Joan Av Josep Laporte instal·lació IRA 3078 Medicina nuclear	<u>ENCAPSULADES</u> Cs-137 Ge-68 <u>NO ENCAPSULADES</u> Fluor-18 Fòsfor-32 Gal·li-67 Gal·li-68 Seleni-75 Estronci-89 Itri-90 Molibdè-99/Tecneci-99m Indi-111 Iode-123 Iode-131 Erbi-169 Reni-186 Tal·li-201 Radi-233/Actini-227	300m
Hospital de Sant Joan Av Josep Laporte instal·lació IRA 3097 Hospital nou	<u>ENCAPSULADES</u> Ir-19	300m

A l'antic hospital del C/ Sant Joan van ser retirades les fonts radioactives el dia 16/06/2015 per part d'ENRESA. No s'inclou a la planificació d'emergències.

3.1.1.8 Àrees o sectors d'afectació del VENTCAT

L'afectació al municipi per vents intensos està generalitzada. Es consideren les activitats, espais i infraestructures següents:

- Activitats a l'aire lliure susceptibles de estar afectades per impactes d'objectes emportats pel vent: fires, mercats, espectacles, atraccions, zones esportives, patis d'escoles, jardins públics, places, passejos i altres vies amb arbres i qualsevol instal·lació temporal a la via pública, especialment si disposa de tarimes, focus i altres elements que poden sortir enlairats o deixar caure parts que suposin un perill per a la població.



- Edificis vells o edificis en construcció que a causa del fort vent poden deixar caure parts que suposin un perill per a la població
- Panells publicitaris que a causa del fort vent poden caure o deixar caure parts que suposin un perill per a la població.
- Bastides, tanques, marquesines i altres elements de construcció o arregament que ocupen temporalment la via pública que poden sortir enlairats o deixar caure parts que suposin un perill per a la població.
- Línies elèctriques que podrien caure a causa del fort vent o que podrien patir danys per la caiguda a sobre de branques, arbres o altres elements.
- Infraestructures de la xarxa telefònica, bàsicament torres de comunicacions que a causa del fort vent poden deixar caure parts que suposin un perill per a la població.
- Vies ferroviàries i carreteres afectades directament pel vent i per la caiguda d'objectes.
- Tendals, mampares, mobiliari i decoració de terrasses a la via pública.
- Tendals, mobiliari i altres elements no fixes als balcons i terrats dels edificis de la ciutat.

* veure la relació d'elements vulnerables a l'annex 07 i al mapa 15



3.1.2 RISC TERRITORIAL

RISC	AFECTACIÓ	DESCRIPCIÓ
CONTAMINACIÓ DEL RIU EBRE	Tot el municipi, especialment les persones més vulnerables.	Com a conseqüència de les tasques de descontaminació química i radiològica del riu Ebre a l'embassament de Flix, cal preveure les actuacions a prendre en el cas que aquests contaminants arribin a l'aigua de boca o rec mitjançant els conductes d'abastament urbà.
FRED INTENS	Tot el municipi, especialment les persones més vulnerables.	Cal considerar el risc de fred intens quan se supera el percentil 2 de la temperatura mínima diària del període d'hivern. En el cas del municipi de Reus aquest valor és de -2.4°
CALOR SEVERA	Tot el municipi, especialment les persones més vulnerables.	Cal considerar el risc de calor severa quan se supera el percentil 98 de la temperatura màxima diària del període d'estiu. En el cas del municipi de Reus aquest valor és de 33.6° Quan aquest valor és superat durant 3 dies seguits, som davant un episodi d'onada de calor.



RISC	AFECTACIÓ	DESCRIPCIÓ
MALALTIES EMERGENTS	Tot el municipi, especialment les persones més vulnerables.	Les emergències associades a malalties transmissibles emergents amb potencial alt d'alt risc per la salut pública plantegen greus problemes per l'elevada demanda de mitjans sanitaris que suposen a les regions afectades. D'altra banda, l'efecte que tenen sobre la població, no només en termes de mortalitat sinó també de l'alarma social que generen, poden desencadenar efectes concatenats i arribar a limitar el funcionament de les activitats econòmiques i empresarials de les zones on es produeixen.
ACCIDENTS FERROVIARIS	Línia XC05. Tarragona - Reus - Lleida Línia XC09. Reus - Móra la Nova - Aragó Línia XC34. Ramal de mercaderies Reus - Constantí - El Morell Línia AV24. Corredor del Mediterrani Estació d'ADIF de Reus Túnel de 600 metres (1 via) dins del bypass "raqueta nord" de la línia XC05 (PQ 86,8) Al punt 1.2.4.3 es relacionen els ponts i els passos a nivell	El risc d'accidents o incidències ferroviàries, excloent el transport de mercaderies perilloses que es tracta a banda: <ul style="list-style-type: none">• Col·lisions o descarrilaments amb afectació greu.• Evacuació de passatgers.• Elements a les vies.• Aturades del servei.• Incidents a l'interior de túnels.• Qualsevol altra relacionada amb el servei de transport de viatgers per ferrocarril.



RISC	AFECTACIÓ	DESCRIPCIÓ
ALTRES ACCIDENTS AMB MÚLTIPLES VÍCTIMES	Tot el terme municipal	Accidents en els quals el nombre de víctimes sobrepassen la capacitat de resposta del grups operatius: <ul style="list-style-type: none">• Accidents de trànsit amb múltiples víctimes.• Fuites de gas, incendis i/o explosions en edificis d'habitatges o en llocs de pública concurrència.• Fuites de productes perillosos, incendis i/o explosions en instal·lacions industrials no SEVESO.• Ensorrament d'habitatges o en llocs de pública concurrència.• Ensorrament en instal·lacions industrials.• Incidències en fires i mercats a l'aire lliure.• Qualsevol altre que suposi un risc elevat per un nombre important de persones i/o elements vulnerables
MANCA DE SERVEIS BÀSICS	Tot el municipi, especialment les persones més vulnerables.	Cal garantir a la població uns nivells de benestar, mobilitat, i seguretat suficients i amb una qualitat mínima, com són l'aigua, els aliments, els combustibles i també la xarxa elèctrica, els medicaments i la salut tant de les persones com dels animals.

3.2 ELEMENTS VULNERABLES

- La relació d'elements vulnerables es troba a l'annex 7
- La relació d'elements vulnerables específicament pel risc químic es troba a l'annex 8



Document 4

Procediments operatius per a cada risc



4.1 PROCEDIMENT OPERATIU

4.1.1 CRITERIS D'ACTIVACIÓ. NIVELLS

PRE-ALERTA:

La pre-alerta es produeix, en general quan:

- És previsible un fenomen que pot produir situacions de risc per la població a mig termini.
- També es pot produir en maniobres en determinades instal·lacions (per exemple les derivades de control de preses que generen cabals propers a produir inundacions).

La pre-alerta no implica l'activació del Pla.

ALERTA:

El Pla s'activa en fase d'alerta, en general quan:

- S'informa de l'activació d'un Pla Especial de la Generalitat en fase d'alerta per afectació a la zona on es troba el municipi.
- Quan hi ha paràmetres objectius que fan preveure una situació d'emergència important a la població a curt termini.
- Davant de emergències per riscos naturals que no afectin ni puguin afectar a persones, béns i vies de comunicació.
- En emergències en determinades instal·lacions o infraestructures que no puguin produir danys a l'exterior però que puguin produir alarma en la població.

EMERGÈNCIA:

El Pla s'activa en fase d'emergència, en general davant de les situacions següents:

- S'informa de l'activació en fase d'emergència d'un Pla Especial de la



Generalitat en fase d'emergència per afectació a la zona on es troba el municipi.

- Davant d'emergències que puguin comportar, per la seva evolució, un greu risc per al municipi o danys a la població.

4.1.2 TASQUES PREVENTIVES I OPERATIVES ASSOCIADES A CADASCUN DELS NIVELLS

TASQUES PREVENTIVES I OPERATIVES ASSOCIADES AL PLA ESPECIAL <u>NEUCAT</u>	
RISC DE NEVADES	
FASE	TASQUES
PRE-ALERTA	<p>Seguiment de la situació:</p> <ul style="list-style-type: none">• Comunicats del CECAT• Informació meteorològica: http://www.meteo.cat/prediccio/general/• Estat de la xarxa viària: http://cit.transit.gencat.cat <p>Connectar i tenir a mà l'emissora de la Xarxa Rescat. Avisar els elements vulnerables que puguin ser afectats. Avisar a la població mitjançant les xarxes socials i els mitjans de comunicació. Avisar a la població més vulnerable (benestar social, disseminats, ensenyament i formació, esport i lleure, serveis sanitaris...) i a les activitats amb pla d'autoprotecció (PAU) i demanar si tenen necessitats especials.</p> <p>Comprovar la disponibilitat de fundents als magatzems:</p> <ul style="list-style-type: none">• Ajuntament de Reus - Medi Ambient• Ajuntament de Reus - Brigades• Serveis de neteja - FCC <p>Aconseguir més fundents si és necessari a:</p> <ul style="list-style-type: none">• Servisal Salinera SL• ERCROS, SA <p>Distribuir fundents als punts i rutes previstes, posar fundents a disposició de la població i habilitar zones d'aparcament de vehicles pesants al Polígon Agro-Reus. Veure mapa 08</p> <p>Verificar el bon funcionament i disponibilitat de combustible dels grups electrògens:</p> <ul style="list-style-type: none">• Hospital Universitari Sant Joan de Reus• Centres hospitalaris i de salut• Residències i llars d'avis• Llars d'infants, escoles i instituts



TASQUES PREVENTIVES I OPERATIVES ASSOCIADES AL PLA ESPECIAL <u>NEUCAT</u>	
RISC DE NEVADES	
FASE	TASQUES
ALERTA EMERGÈNCIA	<ul style="list-style-type: none">• Activar el Pla d'actuació municipal del NEUCAT i comunicar-ho al CECAT• Trucar al CECAT si es necessita ajuda externa (bombers, mossos d'esquadra o SEM).• Constituir el Comitè d'emergències municipal (veure ordre de trucades a la fitxa del CRA) i habilitar el CECOPAL.• Connectar i tenir a mà l'emissora de la Xarxa Rescat.• Fer seguiment de la situació (fonts del punt anterior), vigilància dels gruixos de neu i mantenir comunicació amb el CECAT.• Avisar a la població mitjançant les xarxes socials i els mitjans de comunicació.• Avisar a la població més vulnerable (benestar social, disseminats, ensenyament i formació, esport i lleure, serveis sanitaris...) i a les activitats amb pla d'autoprotecció (PAU) i demanar si tenen necessitats especials.• Suspindre esdeveniments públics, activitats esportives i recreatives a l'aire lliure i centres docents.• Distribuir fundents als punts i rutes previstes, posar fundents a disposició de la població i habilitar zones d'aparcament de vehicles pesants al Polígon Agro-Reus. Veure mapa 08• Demanar la col·laboració de la població pel que fa a la neteja de les voreres i terrats.• Obrir i habilitar els centres d'acollida i fer l'acolliment de la població afectada, si escau.• Col·laborar en les evacuacions que siguin necessàries.• Registre i organització dels voluntaris ocasionals.• Comunicar canvis de fase d'activació del Pla d'actuació municipal al CECAT i als integrants del Comitè d'emergències municipal.• Veure relació d'elements vulnerables a l'annex 07 i al mapa 08



TASQUES PREVENTIVES I OPERATIVES ASSOCIADES AL PLA ESPECIAL <u>INUNCAT</u>	
RISC D'INUNDACIONS	
FASE	TASQUES
PRE-ALERTA	<p>Seguiment de la situació:</p> <ul style="list-style-type: none">• Comunicats del CECAT• Informació meteorològica: http://www.meteo.cat/prediccio/general/• Estacions d'aforament: http://aca-web.gencat.cat/aetr/vishid#ara o http://195.55.247.237/saihebro/• Estat de la xarxa viària: http://cit.transit.gencat.cat <p>Connectar i tenir a mà l'emissora de la Xarxa Rescat. Avisar els elements vulnerables que puguin ser afectats. Avisar a la població mitjançant les xarxes socials i els mitjans de comunicació. Avisar a la població més vulnerable (benestar social, disseminats, ensenyament i formació, esport i lleure, serveis sanitaris...) i a les activitats amb pla d'autoprotecció (PAU) i demanar si tenen necessitats especials.</p> <p>Vigilància, evacuació si s'escau i prohibició d'accés als espais ocupats per punts d'actuació prioritària:</p> <ul style="list-style-type: none">• Veure relació d'elements vulnerables a l'annex 07 i al mapa 09
ALERTA EMERGÈNCIA	<ul style="list-style-type: none">• Activar el Pla d'actuació municipal de l'INUNCAT i comunicar-ho al CECAT• Trucar al CECAT si es necessita ajuda externa (bombers, mossos d'esquadra o SEM).• Constituir el Comitè d'emergències municipal (veure ordre de trucades a la fitxa del CRA) i habilitar el CECOPAL.• Connectar i tenir a mà l'emissora de la Xarxa Rescat.• Fer seguiment de la situació (fonts del punt anterior), vigilància dels gruixos de neu i mantenir comunicació amb el CECAT.• Avisar a la població mitjançant les xarxes socials i els mitjans de comunicació.• Avisar a la població més vulnerable de la zona afectada (benestar social, disseminats, ensenyament i formació, esport i lleure, serveis sanitaris...) i a les activitats amb pla d'autoprotecció (PAU) i demanar si tenen necessitats especials.• Suspènre esdeveniments públics, activitats esportives i recreatives a l'aire lliure i centres docents afectats o que poden quedar afectats pels aiguats i/o inundacions <p>Vigilància, evacuació si s'escau i prohibició d'accés als espais ocupats per</p>



TASQUES PREVENTIVES I OPERATIVES ASSOCIADES AL PLA ESPECIAL <u>INUNCAT</u>	
RISC D'INUNDACIONS	
FASE	TASQUES
	<p>punts d'actuació prioritària:</p> <ul style="list-style-type: none">• Veure relació d'elements vulnerables a l'annex 07 i al mapa 09 <p>Fer vigilància i neteja de la xarxa viària local (treure fang i arbres trencats).</p> <ul style="list-style-type: none">• Obrir i habilitar els centres d'acollida i fer l'acolliment de la població afectada, si escau.• Col·laborar en les evacuacions que siguin necessàries.• Registre i organització dels voluntaris ocasionals.• Comunicar canvis de fase d'activació del Pla d'actuació municipal al CECAT i als integrants del Comitè d'emergències municipal.

TASQUES PREVENTIVES I OPERATIVES ASSOCIADES AL PLA ESPECIAL <u>SISMICAT</u>	
RISC SÍSMIC	
FASE	TASQUES
ALERTA EMERGÈNCIA	<ul style="list-style-type: none">• Activar el Pla d'actuació municipal del SISMICAT i comunicar-ho al CECAT• Trucar al CECAT si es necessita ajuda externa (bombers, mossos d'esquadra o SEM).• Constituir el Comitè d'emergències municipal (veure ordre de trucades a la fitxa del CRA) i habilitar el CECOPAL.• Connectar i tenir a mà l'emissora de la Xarxa Rescat.• Avisar empreses o institucions del municipi que puguin ser afectades.• Avisar a la població mitjançant les xarxes socials i els mitjans de comunicació.• Avisar a la població més vulnerable (benestar social, disseminats, ensenyament i formació, esport i lleure, serveis sanitaris...) i a les activitats amb pla d'autoprotecció (PAU) i demanar si tenen necessitats especials.• Fer seguiment de la situació (fonts del punt anterior) i mantenir comunicació amb el CECAT.• Suspènre esdeveniments públics, activitats esportives i recreatives a l'aire lliure i centres docents afectats o que poden quedar afectats per causa del sisme o les seves possibles rèpliques.• Obrir i habilitar els centres d'acollida i fer l'acolliment de la



TASQUES PREVENTIVES I OPERATIVES ASSOCIADES AL PLA ESPECIAL <u>SISMICAT</u>	
RISC SÍSMIC	
FASE	TASQUES
	<p>població afectada, si escau.</p> <ul style="list-style-type: none">• Col·laborar en les evacuacions que siguin necessàries.• Registre i organització dels voluntaris ocasionals.• Comunicar canvis de fase d'activació del Pla d'actuació municipal al CECAT i als integrants del Comitè d'emergències municipal. <p>Seguiment de la situació:</p> <ul style="list-style-type: none">• Comunicats del CECAT• Informació meteorològica: http://www.meteo.cat/prediccio/general/• Institut Cartogràfic i Geològic de Catalunya: http://www.icgc.cat/Ciutada/Explora-Catalunya/Terratremols• Estat de la xarxa viària: http://cit.transit.gencat.cat <p>Inspecció dels edificis de major risc del municipi per detectar possibles danys:</p> <ul style="list-style-type: none">• Equipaments públics• Edificis de més de 5 plantes• Edificis més antics• Edificis singulars <p>Veure relació d'elements vulnerables a l'annex 07 i al mapa 10</p>

TASQUES PREVENTIVES I OPERATIVES ASSOCIADES AL PLA ESPECIAL <u>TRANSCAT</u>	
RISC EN EL TRANSPORT DE MERCADERIES PERILLOSES	
FASE	TASQUES
ALERTA EMERGÈNCIA	<ul style="list-style-type: none">• Activar el Pla d'actuació municipal del TRANSCAT i comunicar-ho al CECAT.• Trucar al CECAT si es necessita ajuda externa (bombers, mossos d'esquadra o SEM).• Constituir el Comitè d'emergències municipal (veure ordre de trucades a la fitxa del CRA) i habilitar el CECOPAL.• Connectar i tenir a mà l'emissora de la Xarxa Rescat.• Fer seguiment de la situació i mantenir comunicació amb el CECAT.• Avís als elements vulnerables de la zona afectada mitjançant les xarxes socials, mitjans de comunicació, sms i/o megafonia



TASQUES PREVENTIVES I OPERATIVES ASSOCIADES AL PLA ESPECIAL <u>TRANSCAT</u>	
RISC EN EL TRANSPORT DE MERCADERIES PERILLOSES	
FASE	TASQUES
	<p>comunicant les mesures d'autoprotecció que s'estableixin des de la direcció del TRANSCAT. En cas de dubte, recomanar el confinament, i demanar si tenen necessitats especials.</p> <ul style="list-style-type: none">• Controlar el trànsit i l'accés a les zones afectades per l'emergència.• Obrir i habilitar els centres d'acollida i fer l'acolliment de la població afectada, si escau.• Col·laborar en les evacuacions que siguin necessàries.• Fer l'avituellament dels elements vulnerables amb concentració de persones que no siguin autosuficients si el confinament és llarg.• Comunicar canvis de fase d'activació del Pla d'actuació municipal al CECAT i als integrants del Comitè d'emergències municipal. <p>Veure relació d'elements vulnerables a l'annex 07 i al mapa 11</p>

TASQUES PREVENTIVES I OPERATIVES ASSOCIADES AL PLA ESPECIAL <u>PLASEQTA</u>	
RISC QUÍMIC	
FASE	TASQUES
ALERTA EMERGÈNCIA	<ul style="list-style-type: none">• A instàncies del Director del Pla Especial, activar el Pla d'actuació municipal del PLASEQTA i comunicar-ho al CECAT.• Trucar al CECAT si es necessita ajuda externa (bombers, mossos d'esquadra o SEM).• Constituir el Comitè d'emergències municipal (veure ordre de trucades a la fitxa del CRA) i habilitar el CECOPAL.• Connectar i tenir a mà l'emissora de la Xarxa Rescat.• Fer seguiment de la situació i mantenir comunicació amb el CECAT.• Connectar i tenir a mà l'emissora de la Xarxa Rescat.• Avisar empreses o institucions del municipi que puguin ser afectades.• Avisar a la població mitjançant les xarxes socials, mitjans de comunicació, sms i/o megafonia comunicant les mesures d'autoprotecció que s'estableixin des de la direcció del PLASEQTA. En cas de dubte, recomanar el confinament, i demanar si tenen necessitats especials.• Avisar a la població més vulnerable de la zona afectada (benestar social, disseminats, ensenyament i formació, esport i lleure, serveis sanitaris...) i a les activitats amb pla d'autoprotecció (PAU) i



	<p>demanar si tenen necessitats especials.</p> <ul style="list-style-type: none"> • Fer seguiment de la situació (fonts del punt anterior) i mantenir comunicació amb el CECAT. • Suspendre esdeveniments públics, activitats esportives i recreatives a l'aire lliure i centres docents afectats o que poden quedar afectats per causa del sisme o les seves possibles rèpliques. • Obrir i habilitar els centres d'acollida i fer l'acolliment de la població afectada, si escau. • Col·laborar en les evacuacions que siguin necessàries. • Registre i organització dels voluntaris ocasionals. • Fer l'avitallament dels elements vulnerables amb concentració de persones que no siguin autosuficients si el confinament és llarg. • Comunicar canvis de fase d'activació del Pla d'actuació municipal al CECAT i als integrants del Comitè d'emergències municipal. <p>Veure la relació d'elements vulnerables a l'annex 07 i als mapes 12.01 a 12.05, específics per a cada escenari de risc</p>
--	--

TASQUES PREVENTIVES I OPERATIVES ASSOCIADES AL PLA ESPECIAL <u>AEROCAT</u>	
RISC PER ACCIDENTS AERONÀUTICS	
FASE	TASQUES
ALERTA EMERGÈNCIA	<ul style="list-style-type: none"> • Activar el Pla d'actuació municipal de l'AEROCAT i comunicar-ho al CECAT. • Trucar al CECAT si es necessita ajuda externa (Bombers, Mossos d'Esquadra o SEM). • Constituir el Comitè d'emergències municipal (veure ordre de trucades a la fitxa del CRA) i habilitar el CECOPAL. • Connectar i tenir a mà l'emissora de la Xarxa Rescat. • Fer seguiment de la situació i mantenir comunicació amb el CECAT. • Connectar i tenir a mà l'emissora de la Xarxa Rescat. • Avisar empreses o institucions del municipi que puguin ser afectades. • Avisar a la població mitjançant les xarxes socials, mitjans de comunicació, sms i/o megafonia. • Avisar a la població més vulnerable de la zona afectada (benestar social, disseminats, ensenyament i formació, esport i lleure, serveis sanitaris...) i a les activitats amb pla d'autoprotecció (PAU) i demanar si tenen necessitats especials. • Controlar el trànsit i l'accés a les zones afectades per l'emergència. • Suspendre esdeveniments públics i altres activitats, si escau. • Obrir i habilitar els centres d'acollida i fer l'acolliment de la



	<p>població afectada, si escau.</p> <ul style="list-style-type: none"> • Col·laborar en les evacuacions que siguin necessàries. • Comunicar canvis de fase d'activació del Pla d'actuació municipal al CECAT i als integrants del Comitè d'emergències municipal. <p>Veure relació d'elements vulnerables a l'annex 07 i al mapa 13</p>
--	---

TASQUES PREVENTIVES I OPERATIVES ASSOCIADES AL PLA ESPECIAL <u>RADCAT</u>	
RISC PER EMERGÈNCIES RADIOLÒGIQUES	
FASE	TASQUES
ALERTA EMERGÈNCIA	<ul style="list-style-type: none"> • Activar el Pla d'actuació municipal del RADCAT i comunicar-ho CECAT. • Trucar al CECAT si es necessita ajuda externa (bombers, mossos d'esquadra o SEM). • Constituir el Comitè d'emergències municipal (veure ordre de trucades a la fitxa del CRA) i habilitar el CECOPAL. • Connectar i tenir a mà l'emissora de la Xarxa Rescat. • Fer seguiment de la situació i mantenir comunicació amb el CECAT. • Avisar empreses o institucions del municipi que puguin ser afectades. • Avisar a la població mitjançant les xarxes socials, mitjans de comunicació, sms i/o megafonia. • Avisar a la població més vulnerable de la zona afectada (benestar social, disseminats, ensenyament i formació, esport i lleure, serveis sanitaris...) i a les activitats amb pla d'autoprotecció (PAU) i demanar si tenen necessitats especials. • Controlar el trànsit i l'accés a les zones afectades per l'emergència. • Suspendre esdeveniments públics i altres activitats, si escau. • Obrir i habilitar els centres d'acollida i fer l'acolliment de la població afectada, si escau. • Col·laborar en les evacuacions que siguin necessàries. • Comunicar canvis de fase d'activació del Pla d'actuació municipal al CECAT i als integrants del Comitè d'emergències municipal. <p>Veure relació d'elements vulnerables a l'annex 07 i al mapa 14</p>



TASQUES PREVENTIVES I OPERATIVES ASSOCIADES AL PLA ESPECIAL <u>VENTCAT</u>	
RISC PER VENTADES	
FASE	TASQUES
PRE-ALERTA	<ul style="list-style-type: none">• Seguiment de la situació mitjançant els comunicats del CECAT.• Connectar i tenir a mà l'emissora de la Xarxa Rescat.• Avisar els elements vulnerables que puguin ser afectats.• Avisar a la població mitjançant les xarxes socials i els mitjans de comunicació.
ALERTA EMERGÈNCIA	<ul style="list-style-type: none">• Activar el Pla d'actuació municipal del VENTCAT i comunicar-ho al CECAT.• Trucar al CECAT si es necessita ajuda externa (bombers, mossos d'esquadra o SEM).• Constituir el Comitè d'emergències municipal (veure ordre de trucades a la fitxa del CRA) i habilitar el CECOPAL.• Connectar i tenir a mà l'emissora de la Xarxa Rescat.• Fer seguiment de la situació i mantenir comunicació amb el CECAT.• Avisar els elements vulnerables que puguin ser afectats.• Avisar a la població mitjançant les xarxes socials, mitjans de comunicació, sms i/o megafonia.• Avisar a la població més vulnerable (benestar social, disseminats, ensenyament i formació, esport i lleure, serveis sanitaris...) i a les activitats amb pla d'autoprotecció (PAU) i demanar si tenen necessitats especials.• Suspendre esdeveniments públics i altres activitats, si escau.• Obrir i habilitar els centres d'acollida i fer l'acolliment de la població afectada, si escau.• Col·laborar en les evacuacions que siguin necessàries.• Comunicar canvis de fase d'activació del Pla d'actuació municipal al CECAT i als integrants del Comitè d'emergències municipal. <p>Veure relació d'elements vulnerables a l'annex 07 i al mapa 15</p>

TASQUES PREVENTIVES I OPERATIVES ASSOCIADES A LA PLANIFICACIÓ <u>TERRITORIAL</u>	
CONTAMINACIÓ DEL RIU EBRE, FRED INTENS, CALOR SEVERA, MALALTIES EMERGENTS, ACCIDENTS FERROVIARIS, MÚLTIPLES VÍCTIMES, MANCA DE SERVEIS BÀSICS	
FASE	TASQUES
PRE-ALERTA	<ul style="list-style-type: none">• Seguiment de la situació mitjançant els comunicats del CECAT.• Connectar i tenir a mà l'emissora de la Xarxa Rescat.• Avisar a la població mitjançant les xarxes socials i els mitjans de comunicació.



ALERTA EMERGÈNCIA	<ul style="list-style-type: none">• Activar el Pla de protecció civil municipal i comunicar-ho al CECAT.• Trucar al CECAT si es necessita ajuda externa (bombers, mossos d'esquadra o SEM).• Constituir el Comitè d'emergències municipal (veure ordre de trucades a la fitxa del CRA) i habilitar el CECOPAL.• Avisar a la població mitjançant les xarxes socials i els mitjans de comunicació.• Avisar a la població més vulnerable de la zona afectada (benestar social, disseminats, ensenyament i formació, esport i lleure, serveis sanitaris...) i a les activitats amb pla d'autoprotecció (PAU) i demanar si tenen necessitats especials.• Fer seguiment de la situació i mantenir comunicació amb el CECAT.• Controlar el trànsit i l'accés a les zones afectades per l'emergència.• Obrir i habilitar els centres d'acollida i fer l'acolliment de la població afectada, si escau.• Col·laborar en les evacuacions, si escau.• Habilitar punts d'informació a la població.• Registre i organització dels voluntaris ocasionals.• Obtenció, si cal mitjançant el CECAT, i gestió dels recursos necessaris.• Comunicar canvis de fase d'activació del Pla de protecció civil municipal al CECAT i als integrants del Comitè d'emergències municipal.
----------------------	---

4.1.3 AVISOS: ORGANITZACIÓ I SISTEMES D'AVÍS A LA POBLACIÓ

Sistemes d'avís a la població:

- Mitjans de comunicació locals.
- Xarxes socials.
- Megafonia mòbil, garantint la seguretat dels ocupants dels vehicles que porten la megafonia
- Panells informatius.
- Trucades telefòniques i SMS.

Responsabilitat:

La responsabilitat és de l'Alcalde, compartida amb el Director del Pla Especial: el Delegat del Govern o el Conseller d'Interior de la Generalitat, si el pla especial està activat.

Direcció i coordinació dels avisos:

La responsabilitat és de l'Alcalde, amb els sistemes d'avís a la població disponibles i el suport del Grup d'Ordre i Avisos a la Població. Per emergències



químiques o radiològiques caldrà coordinar aquests avisos amb el Director del PLASEQTA o del RADCAT respectivament: en qualsevol cas, el Delegat del Govern o el Conseller d'Interior de la Generalitat.

Els missatges d'avís per evacuació o confinament estan definit a l'annex 01.

El cas d'activació d'un pla especial en fase d'alerta o d'emergència el municipi ha de donar avís als elements vulnerables definits a l'annex 07 en coordinació amb el Director del Pla Especial activat: el Delegat del Govern o el Conseller d'Interior de la Generalitat.

4.1.4 RELACIÓ I INTEGRACIÓ AMB ELS PLANS D'ÀMBIT SUPERIOR

El pla de protecció civil preveu la integració i coordinació amb altres plans d'àmbit superior que es poguessin activar de forma simultània. Aquesta coordinació es reflecteix, bàsicament, en els següents aspectes:

FASE	RESPONSABLE	ACCIÓ	MITJÀ
Inici de l'emergència	Alcalde o Regidora delegada	Comunicar l'activació del Pla al CECAT	Telèfon, correu electrònic o xarxa RESCAT
Durant l'emergència	CRA o Coordinador Municipal	Sol·licitud d'ajuda externa al CECAT	Telèfon
Durant l'emergència	Alcalde o Regidora delegada	Intercanvi d'informació amb el CECAT	Telèfon, correu electrònic o xarxa RESCAT
Durant l'emergència	Grups locals d'actuació	Col·laboració amb els grups operatius	Presencialment
Fi de l'emergència	Alcalde o Regidora delegada	Comunicar la desactivació del Pla al CECAT	Telèfon, correu electrònic o xarxa RESCAT

4.2 MESURES DE PROTECCIÓ A LA POBLACIÓ

4.2.1 EXECUCIÓ DE L'EVACUACIÓ

L'evacuació consisteixen a desplaçar els usuaris o la població afectada a altres llocs o dependències en zona segura.



Cal tenir previst els elements a desallotjar i tenir present l'habilitació de llocs d'allotjament temporal per a aquelles persones de pas o residents que no puguin arribar al seu destí o aquelles que han hagut d'abandonar els seus habitatges. També és fonamental que la població sàpiga com actuar en cas d'evacuació.

El responsable de la decisió d'efectuar l'evacuació d'una part de la població és l'Alcalde. Quan un Pla Especial està activat, aquesta responsabilitat recau en última instància en el Director del Pla Especial: el Delegat del Govern o el Conseller d'Interior de la Generalitat.

La direcció i la coordinació de les tasques d'evacuació recau en el Coordinador Municipal de l'Emergència comptant amb el Grup Local d'Ordre i Avisos. Les tasques d'evacuació van íntimament lligades a les d'avís a la població descrites anteriorment.

Per tal de garantir que l'evacuació ordenada es porti a terme de la millor manera cal oferir informació concreta mitjançant els sistemes d'avís a la població. En cas d'evacuacions molt nombroses cal fer servir els recursos disponibles i referenciats al punt 6 del DUPROCIM. Si calen més mitjans cal demanar-los al CECAT.

En el cas concret d'activació del pla PLASEQTA o del pla RADCAT només seran objecte d'evacuació i posterior confinament les persones a l'interior de la zona d'intervenció que es trobin a l'aire lliure. En qualsevol cas, serà el grup d'intervenció del pla especial qui prendrà les decisions oportunes al respecte.

La direcció i la coordinació de les tasques d'acollida recau en el Coordinador Municipal de l'Emergència comptant amb el Grup Local Logístic i d'Acollida.

Caldrà confeccionar en temps real una base de dades que continguin informació bàsica sobre cada membre de les famílies acollides i mantenir actualitzada aquesta informació.

4.2.2 ZONES D'ALLUNYAMENT

L'allunyament consisteixen a desplaçar els usuaris o la població afectada a altres llocs o dependències en zona segura de forma temporal.



Es consideren zones d'allunyament els espais, coberts o a l'aire lliure, que no estan directament afectats per l'emergència i la població afectada pot romandre segura fins que tot hagi conclòs o fins que s'hagi de produir el seu allotjament temporal.

4.2.3 PAUTES DE CONFINAMENT

En determinades circumstàncies el confinament als habitatges pot esdevenir la mesura de protecció més adient. Es tracta de refugiar-se dins dels edificis, tancar totes les obertures i entrades de les edificacions (portes, persianes, porticons) i situar-se en les parts superiors en cas d'inundacions o en les parts més interiors i allunyades de l'atmosfera exterior i tancar la ventilació en el cas d'accidents amb substàncies perilloses.

A l'hora de valorar la conveniència o no de confinar la població i de restringir el moviment de les persones, cal tenir en compte si les edificacions a la zona d'arribada dels efectes de l'emergència poden funcionar com un refugi suficientment segur i si la previsió del perill pot empitjorar fins al punt de ser necessària l'evacuació. En aquest supòsit caldria valorar l'evacuació enfront del confinament, tenint en compte els casos que l'evacuació s'acabaria realitzant en condicions molt desfavorables i d'altíssima perillositat.

Les zones en que cal dur a terme el confinament seran definides d'acord amb la localització i les característiques de l'emergència.

4.2.4 CONTROL D'ACCESSOS

El control d'accessos es definirà d'acord amb la localització i les característiques de l'emergència i és una funció exclusiva del Grup d'Ordres i Avisos a la població.

4.2.5 MESURES DE PROTECCIÓ

RISC	EVACUACIÓ	CONFINAMENT	CONTROL D'ACCESSOS	INFORMACIÓ A LA POBLACIÓ
NEVADES	Gent atrapada o immobilitzada.	Habitatges aïllats i població en general.	Vials impracticables o que travessin punts conflictius	Recomanació de confinament a la població. Informació sobre vials tallats i rutes alternatives



RISC	EVACUACIÓ	CONFINAMENT	CONTROL D'ACCESSOS	INFORMACIÓ A LA POBLACIÓ
INUNDACIONS	Població afectada als habitatges del llindar de la zona inundable. Gent atrapada o immobilitzada.	Població afectada als habitatges de l'interior de la zona inundable	Vials impracticables o que travessin punts conflictius	Recomanació de confinament a la població afectada a l'interior de la zona inundable. Informació sobre vials tallats i rutes alternatives
SISMES	Habitatges especialment vulnerables. Gent atrapada o immobilitzada.	Població en general	Vials impracticables o que travessin punts conflictius	Recomanació de confinament a la població en general. Informació sobre vials tallats i rutes alternatives
TRANSPORT DE MERCADERIES PERILLOSES	Si cal, habitatges molt propers al lloc de l'accident. Vehicles en trànsit.	Habitatges a 500 metres del lloc de l'accident	Vials afectats directament. Accessos a la zona d'alerta (500 metres)	Recomanació de confinament a la població afectada.
EMERGÈNCIES QUÍMIQUES	Si cal, persones a l'aire lliure ubicats a la zona d'intervenció.	Tothom a la zona d'intervenció i segons la direcció del vent, tothom que es trobi a la zona d'alerta.	Vials d'accés recomanats pel grup d'intervenció.	Informació general a tota la població amb avisos de confinament a la població directament afectada.
ACCIDENTS AERONÀUTICS	Població directament afectada	Tothom proper a la zona de l'impacte	Vials impracticables o d'ús exclusiu dels grups operatius	Informació general a tota la població amb avisos de confinament a la població directament afectada.
EMERGÈNCIES RADIOLÒGIQUES	Tothom que es trobi a l'aire lliure en les immediacions de la font radioactiva	Habitatges propers a la font radioactiva	Vials d'accés recomanats pel grup d'intervenció.	Informació general a tota la població amb avisos de confinament a la població directament afectada.
VENTADES	Espais a l'aire lliure i edificis en mal estat o obres que representin algun perill.	Població en general	Vials impracticables o que travessin punts conflictius	Recomanació de confinament a la població. Informació sobre vials tallats i rutes alternatives

4.3 CENTRES D'ACOLLIDA

4.3.1 CENTRES D'ACOLLIDA MUNICIPALS

ID	TIPUS	CENTRE	ADREÇA	PLACES	LLITS	CUINA
TC-03	Hotel	NH Ciutat de Reus ****			SI	SI
TC-04	Hotel	Hotel Brea's ****			SI	SI
TC-05	Hotel	Hotel Reus Park ***			SI	SI
TC-06	Hotel	Hotel Centre Reus ***			SI	SI



TC-07	Hotel	Hotel Quality Reus ***			SI	SI
TC-08	Hotel	Hotel Gaudí ***			SI	SI
TC-09	Hotel	Hotel Ollé *			SI	SI
TC-10	Hotel	Pensió Suïssa *			SI	SI
TC-11	Hotel	Hostal Oklahoma *			SI	SI
EO-02	Pavelló de fires	Fira Reus			NO	NO
EL-11	Poliesportiu	Pavelló Olímpic			NO	NO
EL-13	Poliesportiu	Polilleuger Ciutat de Reus			NO	NO
EL-03	Poliesportiu	CN Reus Ploms			NO	NO
EL-04	Poliesportiu	Reus Deportiu			NO	NO
EF-22	Poliesportiu	Col·legi La Salle			NO	NO
EF-25	Poliesportiu	Col·legi Pare Manyanet			NO	NO





Document 5

Fitxes d'actuació



- Fitxa 1. Centre receptor d'alarmes (CRA)
- Fitxa 2. Responsable municipal de l'emergència
- Fitxa 3. Coordinador municipal de l'emergència
- Fitxa 4. Cap del gabinet d'informació
- Fitxa 5. Cap del grup local d'ordre i avisos a la població
- Fitxa 6. Cap del grup d'acollida
- Fitxa 7. Cap del grup logístic
- Fitxa 8. Cap del grup d'infraestructures
- Fitxa 9. Cap del grup de medi ambient
- Fitxa 10. Cap del grup de salut pública
- Fitxa 11. Representant municipal al CECAT
- Fitxa 12. Cap dels voluntaris de protecció civil



FITXA D'ACTUACIÓ 1	CENTRE RECEPTOR D'ALARMES - CRA Comissaria de la Guàrdia Urbana de Reus
ACCIONS A REALITZAR EN CAS D'EMERGÈNCIA	
<p><u>FUNCIONS / ACCIONS</u></p> <ul style="list-style-type: none">• Avís del sinistre o previsió de risc. <p><u>AVÍS - PRE-ALERTA</u></p> <ul style="list-style-type: none">• Avisar al coordinador municipal de l'emergència.• Avisar, si coordinador municipal de l'emergència ho creu convenient, aquelles persones que hagin de prendre les mesures preventives necessàries.• Fer el seguiment. <p><u>ALERTA - EMERGÈNCIA</u></p> <ul style="list-style-type: none">• Recopilar i anotar la informació.• Avisar a:<ul style="list-style-type: none">+ CECAT, en cas que l'avís no l'hagin fet ells.+ Coordinador tècnic municipal i l'alcalde.+ Caps dels grups locals i del gabinet de premsa.+ Membres del consell assessor, en cas que el director del pla ho disposi.+ Serveis municipals que puguin afrontar el sinistre.+ Quan el coordinador ho indiqui, emetre comunicats als diversos serveis municipals i empreses de serveis per tal que facin les actuacions preventives adients.+ Quan el coordinador ho indiqui, emetre comunicats als diversos grups i centres amb PAU que puguin estar afectats per l'emergència.• Obtenir informació a través del Coordinador Municipal de l'Emergència.• En cas que el Pla s'activi de manera formal, ha d'avisar els membres del Consell Assessor i el Gabinet d'Informació. <p><u>MITJANS I RECURSOS</u></p> <ul style="list-style-type: none">• Comunicacions <p><u>LLOC ON DIRIGIR-SE</u></p> <ul style="list-style-type: none">• Centre Receptor d'Alarmes (Comissaria de la Guàrdia Urbana de Reus). <p><u>DOCUMENTACIÓ NECESSÀRIA</u></p> <ul style="list-style-type: none">• Llistat telefònic• Si s'escau, informació sobre avisos a elements vulnerables per a diferents supòsits	



FITXA D'ACTUACIÓ 2	RESPONSABLE MUNICIPAL DE L'EMERGÈNCIA - ALCALDE -
ACCIONS A REALITZAR EN CAS D'EMERGÈNCIA	
<ul style="list-style-type: none">• Avaluar els possibles riscos a la població.• Donar l'ordre de prendre les mesures preventives necessàries i/o d'intervenció en el sinistre.• Verificar la realització de les tasques encomanades al municipi. Especialment:<ul style="list-style-type: none">+ Avisos a la població, especialment dels elements vulnerables.+ Tasques d'evacuació i acollida.+ Organització de la logística municipal.+ Suport a la intervenció.+ Consells a la població. En cas que el CECAT hagi emès un comunicat d'activació del Pla Especial en fase d'emergència, l'alcalde vetllarà per tal que la informació a la població estigui en concordança amb les directrius del gabinet d'informació del CECAT.• Sol·licitar el suport dels grups actuants del Pla Especial de la Generalitat especialment del Grup d'Ordre.• Fer el seguiment de l'emergència des del CECOPAL. Al llarg de l'emergència ha de mantenir contactes amb el director del Pla Especial de la Generalitat, i el CCA, per fer el seguiment de la situació, ha de contrastar les informacions i preveure possibles necessitats.• Posar-se en comunicació amb els responsables dels serveis municipals per tal de conèixer l'estat del subministrament de llum, de gas, d'aigua, dels transports urbans i interurbans.• Preveure amb el cap de la intervenció els elements vulnerables i en el seu cas, els possibles desallotjaments i evacuacions.• Recollir informació i transmetre les dades significatives al Gabinet d'Informació del Pla Especial de la Generalitat.• Conjuntament amb aquest Gabinet d'Informació, ha d'atendre la premsa que es desplaça a cobrir l'emergència oferint informació a nivell municipal. Les dades de caràcter global, les dona el Gabinet d'Informació del Director del Pla Especial de la Generalitat.• Decretar mobilitzacions i expropiacions temporals, en cas que sigui necessari.• Si s'escau (nevades, inundacions, etc.) ha d'ordenar al grup d'ordre fer el seguiment de l'estat dels punts més conflictius de la xarxa viària municipal (especialment els accessos als serveis d'urgències) i en cas d'haver-hi problemes, començar a actuar (control del trànsit, neteja de carrers i voreres...).• Activar tots els recursos municipals per fer front a l'emergència.• Gestionar l'obtenció de recursos externs al municipi per fer front a l'emergència.	



MITJANS I RECURSOS

- Els propis de l'Ajuntament.
- Serveis, empreses i persones del municipi.

LLOC ON DIRIGIR-SE

- CECOPAL (Comissaria de la Guàrdia Urbana de Reus).

DOCUMENTACIÓ NECESSÀRIA

- Cartografia general i cartografia específica. (Vegeu document 7 de cartografia).
- Models de comunicats: d'activació, de desactivació, d'evacuació i de confinament.
- Criteris d'activació del Pla Especial de la Generalitat i del Pla de protecció civil municipal.



FITXA D'ACTUACIÓ 3	COORDINADOR MUNICIPAL DE L'EMERGÈNCIA
ACCIONS A REALITZAR EN CAS D'EMERGÈNCIA	
<u>FUNCIONS / ACCIONS</u>	
<ul style="list-style-type: none">• Avis del sinistre o previsió de risc.• Fer-ne una valoració inicial.	
<u>AVÍS - PRE-ALERTA</u>	
<ul style="list-style-type: none">• Avisar a l'Alcalde si és necessari i mantenir el contacte per dir-li com evoluciona el sinistre.• Recordar al CRA la necessitat que informi als membres del Comitè d'Emergències, als centres de coordinació i als grups locals actuant, si s'escau.• Recordar al CRA la necessitat que comuniquin al CECAT que el Pla de protecció civil Municipal es troba en situació de pre-alerta.• Fer el seguiment de l'evolució o de la previsió del risc.• Dur a terme els procediments indicats al punt 4 per a cada risc concret.	
<u>ALERTA</u>	
<ul style="list-style-type: none">• Avisar a l'Alcalde i mantenir el contacte per dir-li com evoluciona el sinistre.• Si ho creu convenient, ha de suggerir a l'Alcalde donar l'ordre d'avisar aquelles persones o aquells serveis que hagin de prendre les mesures preventives necessàries (en cas d'avisar-les, ell les coordinarà).• Estar en alerta i fer-ne el seguiment.• En cas que s'activi el Pla, cal comunicar-ho al CECAT	
<u>EMERGÈNCIA</u>	
<ul style="list-style-type: none">• Avisar a l'Alcalde• Suggerir a l'Alcalde donar l'ordre d'avisar aquelles persones o serveis que hagin de prendre les mesures preventives necessàries i/o d'intervenir en el sinistre.• Coordinar als serveis municipals que estiguin actuant en el sinistre o prenent mesures preventives.• Dirigir-se al CECOPAL.• Comunicar al CECAT l'activació del Pla.	
<u>MITJANS I RECURSOS</u>	
<ul style="list-style-type: none">• Comunicacions	
<u>LLOC ON DIRIGIR-SE</u>	
<ul style="list-style-type: none">• Si ho veu convenient, al CRA (Centre de comunicacions de la Guàrdia Urbana de Reus).• En cas que s'activi el Pla, al CECOPAL (Comissaria de la Guàrdia Urbana de Reus).	



DOCUMENTACIÓ NECESSÀRIA

- Llistats telefònics.
- Cartografia general i cartografia específica. (Vegeu document 7 de cartografia).
- Annex 01 del DUPROCIM
- Criteris d'activació del Pla Especial de la Generalitat i del Pla de protecció civil municipal.



FITXA D'ACTUACIÓ 4	CAP DEL GABINET D'INFORMACIÓ
ACCIONS A REALITZAR EN CAS D'EMERGÈNCIA	
<ul style="list-style-type: none">• Ha de contactar amb l'Alcalde. Ha de demanar-li informació i instruccions. Si l'Alcalde constitueix el CECOPAL, ha de desplaçar-s'hi.• Ha d'activar directament o a través del CRA el Gabinet d'Informació.	
<u>FUNCIONS / ACCIONS</u>	
<ul style="list-style-type: none">• Centralitzar, coordinar i preparar la informació que rep del Comitè d'Emergència, sobre l'emergència i facilitar-la a la població, als grups actuants o a d'altres administracions a través dels mitjans de comunicació. S'inclou aquí tant la informació destinada a adoptar mesures de protecció (difusió de les ordres i recomanacions del Director del Pla) com la informació general sobre el succés.	
<u>ALERTA</u>	
<ul style="list-style-type: none">• Difondre la declaració l'Alerta del Pla d'Emergència Municipal en nom del Director.• Difondre els consells d'autoprotecció adequats a la població durant la situació de risc. Veure els consells d'autoprotecció a l'annex 03.• Recollir i difondre la informació sobre la situació de risc, en coordinació amb el Gabinet de Premsa del CECAT• Difondre la desactivació del Pla en nom del Director.• Fins i tot passada la situació de risc, atendre els mitjans de comunicació social, donar-los la informació necessària, orientar-los en la recerca d'informació i corregir les informacions errònies.	
<u>EMERGÈNCIA</u>	
<ul style="list-style-type: none">• Difondre la declaració d'Emergència del Pla d'Emergència Municipal en nom del Director.• Preparar i difondre els missatges d'informació a la població durant la situació d'emergència:<ul style="list-style-type: none">+ Sobre el risc i sobre les mesures d'autoprotecció.+ Sobre les mesures que s'estan prenent per resoldre la situació i per mantenir els subministraments essencials.• Recollir i difondre la informació sobre la situació de risc, en coordinació amb el Gabinet de Premsa del CECAT.• Control del llistat de persones evacuades i/o confinades i lloc on estan ubicades, a través del Grup Local Logístic i d'Acollida.• Si cal, constituir un punt d'informació a la població i als mitjans de comunicació, amb informació contrastada i autoritzada sobre el sinistre i els mitjans que	



s'han disposat per resoldre'l.

- Difondre la desactivació del Pla en nom del Director.
- Passada l'emergència, atendre els mitjans de comunicació social, donar-los la informació necessària, orientar-los en la recerca d'informació i corregir les informacions errònies.

MITJANS I RECURSOS

- Comunicacions

LLOC ON DIRIGIR-SE

- CECOPAL (Comissaria de la Guàrdia Urbana de Reus).

DOCUMENTACIÓ NECESSÀRIA

- Directori telefònic
- Annex 01, 02 i 03 del DUPROCIM



FITXA D'ACTUACIÓ 5	CAP DEL GRUP D'ORDRE I AVISOS A LA POBLACIÓ
ACCIONS A REALITZAR EN CAS D'EMERGÈNCIA	
<ul style="list-style-type: none">• Ha de contactar amb l'alcalde. Ha de demanar-li informació i instruccions. Si l'alcalde constitueix el CECOPAL, s'ha de desplaçar.• Ha de constituir, si cal, el Grup d'ordre. <p><u>FUNCIONS / ACCIONS</u></p> <ul style="list-style-type: none">• Recollir, contrastar i facilitar a l'Alcalde tota la informació que generi l'emergència.• Mantenir informat al CECAT de les actuacions en cas d'emergència, com talls de carrers, punts de control, etc.• Ha d'encarregar als membres del grup:<ul style="list-style-type: none">+ El control d'accessos a les vies que permeten accedir als llocs d'intervenció, per impedir l'accés de persones no autoritzades, en bé de la seva seguretat.+ Senyalització de les vies d'accés, per tal d'afavorir l'arribada dels grups actuants.• Establir el sistema d'atendre els veïns que s'adrecin a l'Ajuntament cercant informació, bé desplaçant-s'hi, bé per telèfon.	
<p><u>ALERTA</u></p> <ul style="list-style-type: none">• Ha de consultar la informació sobre els punts conflictius a nivell municipal i sobre l'estat de funcionament dels transports públics.• Determinar conjuntament amb l'Alcalde, i d'acord amb el director del Pla Especial, la necessitat d'efectuar algun tipus d'avís.• Establir, si cal, l'avís telefònic i/o el desplaçament als disseminats del municipi. Ha de considerar si cal el confinament / l'evacuació (vegeu el quadre d'elements vulnerables a l'annex 07 i el directori telefònic del punt 6).• Demanar a l'Alcalde, si es considera necessari, la sol·licitud de reforços al cap del Grup d'Ordre del Pla Especial de la Generalitat.• Si és el cas, determinar conjuntament amb l'Alcalde, el cap de Bombers i el CECAT la zona a evacuar i executar l'evacuació.<ul style="list-style-type: none">+ Establir el missatge i determinar les rutes d'avís i evacuació.+ Mobilitzar, en cas necessari, els mitjans de transport necessaris per a l'evacuació+ Preveure, juntament amb el cap del Grup d'Ordre del Pla Especial de la Generalitat, la vigilància de les zones evacuades.+ Si és el cas, determinar conjuntament amb l'Alcalde i el responsable del Grup Local Logístic i d'Acollida, el centre d'acollida corresponent.	



- Situar als efectius en els punts crítics (zones obagues, zones més altes, zones amb més densitat de població...) per conèixer els problemes que puguin sorgir i la seva evolució.

EMERGÈNCIA

- Cal recollir, contrastar i facilitar al director del Pla tota la informació que generi l'emergència (transports, serveis bàsics, estat de la xarxa viària, rutes preferents, punts conflictius a nivell municipal, conveniència, etc.).
- Encarregar als membres del grup:
 - + El control dels accessos a vies o zones impracticables
 - + La senyalització dels punts especialment conflictius.
- Revisar els punts, equipaments, establiments i habitatges que puguin resultar afectats i que no hagin estat prèviament desallotjats (masies aïllades, restaurants, urbanitzacions...), i procedir a l'avís telefònic i/o el desplaçament fins aquests, en cas que sigui necessari. També ha de considerar si s'escau, el desallotjament i evacuació (vegeu el punt 3.2 referit als elements vulnerables).
- En cas d'evacuació, s'ha de determinar conjuntament amb l'Alcalde i amb el cap de bombers, la zona a evacuar i preveure conjuntament amb el responsable del grup local logístic, quins seran els centres d'acollida i els mitjans de transport necessaris.
- Ha d'executar l'evacuació, en cas que sigui necessari.
- Ha d'establir el missatge, els consells d'autoprotecció i determinar les rutes d'avís i evacuació.
- Ha de preveure la vigilància de les zones evacuades.
- Ha d'establir el sistema d'atendre els veïns que s'adrecin a l'Ajuntament cercant informació, bé desplaçant-s'hi, bé per telèfon.
- Ha de mantenir informat al CECAT de les actuacions en cas d'emergència, com talls de carrers, punts de control, etc.
- Demanar, si cal i en coordinació amb el grup logístic, la col·laboració de voluntaris i establir els sistemes de control i adjudicació de tasques als voluntaris municipals.

MITJANS I RECURSOS

- Comunicacions

LLOC ON DIRIGIR-SE

- CECOPAL (Comissaria de la Guàrdia Urbana de Reus).

DOCUMENTACIÓ NECESSÀRIA

- Directori telefònic.



FITXA D'ACTUACIÓ 6	CAP DEL GRUP D'ACOLLIDA
ACCIONS A REALITZAR EN CAS D'EMERGÈNCIA	
<ul style="list-style-type: none">• Ha de contactar amb l'alcalde. Ha de demanar-li informació i instruccions. Si l'alcalde constitueix el CECOPAL, s'ha de desplaçar.• Ha de constituir, si cal, el Grup d'acollida. <p><u>FUNCIONS / ACCIONS</u></p> <ul style="list-style-type: none">• Preveure i tenir localitzats els centres d'acollida disponibles en el municipi.• Contactar amb el Grup d'Acollida del Pla Especial de la Generalitat, per gestionar de mutu acord la demanda dels recursos necessaris, públics o privats.• Conjuntament amb el Grup de Salut Pública, establir els mecanismes que permetin el control de la salut de les persones acollides.• Controlar l'ús dels recursos gestionats i el seu estat.• La demanda de recursos aliens al municipi s'ha de fer sempre des del CECAT.• Si es necessiten voluntaris i no n'hi ha prou, d'acord amb l'Alcalde, ha de demanar la participació de veïns del municipi. <p><u>PRE-ALERTA - ALERTA</u></p> <ul style="list-style-type: none">• Ha de contactar amb el director del Pla i/o amb el coordinador de l'emergència. Ha de demanar-li informació i instruccions.• Si el director del Pla constitueix el CECOPAL, s'ha de desplaçar.• Avisar els membres del grup local d'acollida i, si cal, convocar-los al CECOPAL• Dur a terme els procediments indicats per a cada risc al document 4.• Preveure el material necessari per l'acollida d'elements vulnerables evacuats, en cas necessari. <p><u>EMERGÈNCIA</u></p> <ul style="list-style-type: none">• Col·laborar amb la resta de grups actuants en les tasques de subministrament del material necessari per fer front a l'emergència.• En cas d'evacuació, ha de determinar conjuntament amb l'Alcalde, i el responsable del Grup Local d'Ordre, en funció de l'àrea a evacuar, el centre o els centres d'acollida.• Si és el cas, s'han d'activar els centres d'acollida.• Desplaçar l'equip d'acollida als centres d'acollida. Preparar el material necessari per a gestionar-la: proveïment d'aliments, roba, medicaments, etc.• Designar un responsable de cada centre, que conjuntament amb un altre del grup logístic tindran les següents funcions:<ul style="list-style-type: none">+ Portar el control nominal de les persones evacuades i/o acollides.+ Transmetre les necessitats que puguin presentar-se.	



+ Rebre i distribuir l'avituallament.

- Preparar zones de refugi temporal i segur per a les persones de pas i donar-los roba d'abric, en cas de ser necessari.
- Amb la col·laboració dels voluntaris de protecció civil, gestionar la recepció, l'avituallament i el control del voluntariat, tant del mateix municipi com de fora. Concretament, ha de rebre els voluntaris ocasionals que es presentin i ha d'anotar el seus noms en una llista. Si són necessaris, cal agrupar-los i integrar-los, segons la seva capacitat, en els grups locals actuants més adients. Si no són necessaris, cal comunicar-los que l'Ajuntament ja s'hi posarà en contacte quan necessiti la seva ajuda.
- Si es necessiten voluntaris i no n'hi ha prou, d'acord amb l'Alcalde, ha de demanar la participació de veïns del municipi.
- En cas que la situació ho requereixi, comunicar al director del Pla la necessitat de recursos externs al municipi per fer front a l'emergència.

MITJANS I RECURSOS

- Comunicacions

LLOC ON DIRIGIR-SE

- CECOPAL (Comissaria de la Guàrdia Urbana de Reus).

DOCUMENTACIÓ NECESSÀRIA

- Directori telefònic.



FITXA D'ACTUACIÓ 7	CAP DEL GRUP LOGÍSTIC
ACCIONS A REALITZAR EN CAS D'EMERGÈNCIA	
<ul style="list-style-type: none">• Ha de contactar amb l'alcalde. Ha de demanar-li informació i instruccions. Si l'alcalde constitueix el CECOPAL, s'ha de desplaçar.• Ha de constituir, si cal, el Grup logístic. <p><u>FUNCIONS / ACCIONS</u></p> <ul style="list-style-type: none">• Quantificar, preveure i tenir localitzats els mitjans extraordinaris disponibles en el municipi.• Contactar amb el Grup Logístic del Pla Especial de la Generalitat, per gestionar de mutu acord la demanda dels recursos necessaris, públics o privats, que es puguin obtenir al terme municipal.• Controlar l'ús dels recursos gestionats i el seu estat.• La demanda de recursos aliens al municipi s'ha de fer sempre des del CECAT.• Si es necessiten voluntaris i no n'hi ha prou, d'acord amb l'Alcalde, ha de demanar la participació de veïns del municipi.• Establir, juntament amb el Grup Logístic del Pla Especial de la Generalitat, el reforç de comunicacions dels centres d'acollida. <p><u>PRE-ALERTA - ALERTA</u></p> <ul style="list-style-type: none">• Ha de contactar amb el director del Pla i/o amb el coordinador de l'emergència. Ha de demanar-li informació i instruccions.• Si el director del Pla constitueix el CECOPAL, s'ha de desplaçar.• Avisar els membres del grup local logístic i, si cal, convocar-los al CECOPAL• Dur a terme els procediments indicats per a cada risc al document 4.• En cas que sigui necessari, donar suport als grups actuants pel que fa al material necessari perquè puguin fer les seves tasques. Per exemple: facilitar el material fundent en cas de nevades, facilitar queviures al personal dels grups i combustible per als vehicles i les màquines, etc.• Preveure el material necessari per l'acollida d'elements vulnerables evacuats, en cas necessari.• En cas que sigui necessari, donar suport en les tasques de transport de persones que necessiten atenció sanitària inajornable i que poden quedar aïllades en l'emergència, per exemple: persones que han d'anar als hospitals a fer un tractament de diàlisi. <p><u>EMERGÈNCIA</u></p> <ul style="list-style-type: none">• Procurar el manteniment del subministrament d'aliments, medicaments i serveis bàsics en general per a la població.	



- Col·laborar amb la resta de grups actuants en les tasques de subministrament del material necessari per fer front a l'emergència.
- En cas que sigui necessari, donar suport en les tasques de transport de persones que necessiten atenció sanitària inajornable, per exemple: persones que han d'anar als hospitals a fer un tractament de diàlisi. Realitzar les tasques de subministrament de medicaments.
- Preveure, juntament amb el Grup Logístic del Pla Especial de la Generalitat, l'avituallament dels centres d'acollida.
- Designar un responsable de cada centre, que conjuntament amb un altre del grup d'acollida tindrà les següents funcions:
 - + Portar el control nominal de les persones evacuades i/o acollides.
 - + Transmetre les necessitats que puguin presentar-se.
 - + Rebre i distribuir l'avituallament.
- Si es necessiten voluntaris i no n'hi ha prou, d'acord amb l'Alcalde, ha de demanar la participació de veïns del municipi.
- Establir, juntament amb el Grup Logístic del Pla Especial de la Generalitat, el reforç de comunicacions dels centres d'acollida.
- En cas que la situació ho requereixi, comunicar al director del Pla la necessitat de recursos externs al municipi per fer front a l'emergència.

MITJANS I RECURSOS

- Propis i altres d'empreses col·laboradores

LLOC ON DIRIGIR-SE

- CECOPAL (Comissaria de la Guàrdia Urbana de Reus).

DOCUMENTACIÓ NECESSÀRIA

- Directori telefònic



FITXA D'ACTUACIÓ 8	CAP DEL GRUP D'INFRASTRUCTURES
ACCIONS A REALITZAR EN CAS D'EMERGÈNCIA	
<ul style="list-style-type: none">• Ha de contactar amb l'Alcalde. Ha de demanar-li informació i instruccions. Si l'Alcalde constitueix el CECOPAL, ha de desplaçar-s'hi.• Ha d'activar directament o a través del CRA el Gabinet d'Informació.	
<u>FUNCIONS / ACCIONS</u>	
<ul style="list-style-type: none">• Comprovar i vetllar per la solidesa d'edificis i infraestructures en col·laboració amb els bombers.	
<u>ALERTA - EMERGÈNCIA</u>	
<ul style="list-style-type: none">• Contactar amb els bombers per gestionar de mutu acord la demanda dels recursos necessaris, públics o privats, que es puguin obtenir al terme municipal.• La demanda de recursos aliens al municipi s'ha de fer sempre des del CECAT.• Establir, juntament amb el Grup Logístic del Pla Especial de la Generalitat, el reforç de comunicacions dels equips de treball del grup.	
<u>MITJANS I RECURSOS</u>	
<ul style="list-style-type: none">• Propis i altres de bombers i d'empreses col·laboradores	
<u>LLOC ON DIRIGIR-SE</u>	
<ul style="list-style-type: none">• CECOPAL (Comissaria de la Guàrdia Urbana de Reus).	
<u>DOCUMENTACIÓ NECESSÀRIA</u>	
<ul style="list-style-type: none">• Cartografia específica i directori telefònic	



FITXA D'ACTUACIÓ 9	CAP DEL GRUP DE MEDI AMBIENT
ACCIONS A REALITZAR EN CAS D'EMERGÈNCIA	
<ul style="list-style-type: none">• Ha de contactar amb l'Alcalde. Ha de demanar-li informació i instruccions. Si l'Alcalde constitueix el CECOPAL, ha de desplaçar-s'hi.• Ha d'activar directament o a través del CRA el Gabinet d'Informació.	
<u>FUNCIONS / ACCIONS</u>	
<ul style="list-style-type: none">• Gestió mediambiental de les emergències en col·laboració amb altres organismes mediambientals.	
<u>ALERTA - EMERGÈNCIA</u>	
<ul style="list-style-type: none">• Contactar amb organismes o agències que permetin obtenir informació de primera mà al respecte de la gestió mediambiental de l'emergència (episodis de contaminació, inundacions, ...)• La demanda de recursos aliens al municipi s'ha de fer sempre des del CECAT.• Establir, juntament amb el Grup Logístic del Pla Especial de la Generalitat, el reforç de comunicacions dels equips de treball del grup.	
<u>MITJANS I RECURSOS</u>	
<ul style="list-style-type: none">• Propis i altres d'empreses col·laboradores	
<u>LLOC ON DIRIGIR-SE</u>	
<ul style="list-style-type: none">• CECOPAL (Comissaria de la Guàrdia Urbana de Reus).	
<u>DOCUMENTACIÓ NECESSÀRIA</u>	
<ul style="list-style-type: none">• Cartografia específica i directori telefònic	



FITXA D'ACTUACIÓ 10	CAP DEL GRUP DE SALUT PÚBLICA
ACCIONS A REALITZAR EN CAS D'EMERGÈNCIA	
<ul style="list-style-type: none">• Ha de contactar amb l'Alcalde. Ha de demanar-li informació i instruccions. Si l'Alcalde constitueix el CECOPAL, ha de desplaçar-s'hi.• Ha d'activar directament o a través del CRA el Gabinet d'Informació.	
<u>FUNCIONS / ACCIONS</u>	
<ul style="list-style-type: none">• Gestió de les emergències de salut pública en col·laboració amb els altres organismes relacionats amb la salut pública.	
<u>ALERTA - EMERGÈNCIA</u>	
<ul style="list-style-type: none">• Establir els mecanismes que permetin el control de la salut de les persones afectades per l'emergència en curs i, si és el cas i conjuntament amb el Grup d'Accollida, establir els mecanismes que permetin el control de la salut de les persones acollides.• Contactar amb organismes o agències que permetin obtenir informació de primera mà al respecte de la gestió de la salut (epidèmies, malalties emergents, ...)• La demanda de recursos aliens al municipi s'ha de fer sempre des del CECAT.• Establir, juntament amb el Grup Logístic del Pla Especial de la Generalitat, el reforç de comunicacions dels equips de treball del grup.	
<u>MITJANS I RECURSOS</u>	
<ul style="list-style-type: none">• Propis i altres d'empreses col·laboradores	
<u>LLOC ON DIRIGIR-SE</u>	
<ul style="list-style-type: none">• CECOPAL (Comissaria de la Guàrdia Urbana de Reus).	
<u>DOCUMENTACIÓ NECESSÀRIA</u>	
<ul style="list-style-type: none">• Directori telefònic	



FITXA D'ACTUACIÓ 11	REPRESENTANT MUNICIPAL AL CECAT
ACCIONS A REALITZAR EN CAS D'EMERGÈNCIA	
<p><u>FUNCIONS / ACCIONS</u></p> <ul style="list-style-type: none">• Al rebre l'avís de la situació de risc o d'emergència, ha de prendre nota de la informació que li subministrin i posar-se a disposició de l'Alcalde.• Constituït el CECOPAL, ha de posar-se en contacte amb el CECAT per determinar la necessitat que s'hi desplaci, identificant-se com a representant municipal al CECAT.• Si s'ha de desplaçar, un cop allà ha de posar-se a disposició del Director del Pla Especial de la Generalitat i integrar-se al Consell Assessor per tal de fer d'enllaç amb el CECOPAL i l'Alcalde.• Ha de mantenir-se permanentment informat de la situació al municipi i, al mateix temps, informar al CECOPAL de les decisions del Consell Assessor del Pla Especial de la Generalitat. <p><u>MITJANS I RECURSOS</u></p> <ul style="list-style-type: none">• Comunicacions <p><u>LLOC ON DIRIGIR-SE</u></p> <ul style="list-style-type: none">• Sala de Crisi del CECAT al carrer dels Pagesos 2 de Reus <p><u>DOCUMENTACIÓ NECESSÀRIA</u></p> <ul style="list-style-type: none">• Llistats telefònics.	



FITXA D'ACTUACIÓ 12	CAP DELS VOLUNTARIS DE PROTECCIÓ CIVIL
ACCIONS A REALITZAR EN CAS D'EMERGÈNCIA	
<ul style="list-style-type: none">• Ha de contactar amb l'Alcalde. Ha de demanar-li informació i instruccions. Si l'Alcalde constitueix el CECOPAL, ha de desplaçar-s'hi.• Ha d'activar directament o a través del CRA el Gabinet d'Informació.	
<u>FUNCIONS / ACCIONS</u>	
<ul style="list-style-type: none">• Suport a altres grups actuants• Gestió dels voluntaris ocasionals	
<u>ALERTA - EMERGÈNCIA</u>	
<ul style="list-style-type: none">• Col·laborar amb el Grup d'Ordre i Avisos a la Població i amb la resta de grups en les tasques per les que siguin requerits.• Col·laborar en la recepció i registre dels voluntaris ocasionals.• Establir, juntament amb el Grup Logístic del Pla Especial de la Generalitat, el reforç de comunicacions dels equips de treball del grup.	
<u>MITJANS I RECURSOS</u>	
<ul style="list-style-type: none">• Propis i altres d'empreses col·laboradores	
<u>LLOC ON DIRIGIR-SE</u>	
<ul style="list-style-type: none">• CECOPAL (Comissaria de la Guàrdia Urbana de Reus).	
<u>DOCUMENTACIÓ NECESSÀRIA</u>	
<ul style="list-style-type: none">• Comunicacions, cartografia i directori telefònic	



Document 6

Directori telefònic i catàleg de mitjans i recursos



6.1 DIRECTORI TELEFÒNIC

6.1.1 Organigrama municipal de l'emergència

CÀRREC OPERATIU	CÀRREC HABITUAL	NOM	LOCALITZACIÓ
Centre receptor d'alarmes (CRA)	Guàrdia Urbana		092 - 977010092

DIRECCIÓ

Director del DUPROCIM	Alcalde		
SUBSTITUTA 1 Directora per delegació de funcions	Regidora de seguretat ciutadana, convivència i civisme		
SUBSTITUT 2	Alcalde/ssa accidental		

COORDINACIÓ

Coordinador municipal de l'emergència	Cap de la Guàrdia Urbana		
SUBSTITUT 1	Sotsinspector de guàrdia		

GRUP D'ORDRE I AVISOS A LA POBLACIÓ

Cap del Grup d'ordre i avisos a la població	Cap de la Guàrdia Urbana		
SUBSTITUT 1	Sotsinspector de guàrdia		

GRUP D'ACOLLIDA

Responsable de serveis socials	Cap de Benestar Social		
SUBSTITUTA 1	Adjunta Cap de Servei		
SUBSTITUTA 2	Coordinadora d'equip		

GRUP LOGÍSTIC

Responsable de la brigada municipal	Cap de la Brigada Municipal		
SUBSTITUT/A 1	Tècnic municipal de manteniment		
SUBSTITUT/A 2	Tècnic municipal de manteniment		

GRUP D'INFRAESTRUCTURES

Responsable d'arquitectura	Cap de secció d'Arquitectura		
SUBSTITUT/A 1	Arquitecte tècnic		
SUBSTITUT/A 2	Arquitecte tècnic		

GRUP DE MEDI AMBIENT

Responsable de medi ambient	Cap de Medi Ambient		
-----------------------------	---------------------	--	--



CÀRREC OPERATIU	CÀRREC HABITUAL	NOM	LOCALITZACIÓ
SUBSTITUT 1	Tècnic de Neteja i Recollida		
SUBSTITUTA 2	Tècnica de Medi Natural		

GRUP DE SALUT PÚBLICA

Responsable de salut pública	Cap de Salut Pública		
SUBSTITUT 1	Coordinador de Salut Pública		
SUBSTITUTA 2	Tècnica de Salut Pública		

GABINET D'INFORMACIÓ

Cap del gabinet d'informació	Directora de Comunicació Corporativa		
SUBSTITUT/A 1	Tècnic de comunicació		
SUBSTITUT/A 2	Tècnica de comunicació		

REPRESENTANT AL CECAT

Representant municipal al CECAT	Cap del servei d'emergències i protecció civil		
SUBSTITUT/A 1	Tècnic d'emergències i protecció civil		
SUBSTITUT/A 2	Sotsinspector de la Guàrdia Urbana		

VOLUNTARIS DE PROTECCIÓ CIVIL

Cap de l'associació de voluntaris de protecció civil	President de l'AVPC		
SUBSTITUT 1	Secretari de l'AVPC		
SUBSTITUT 2	Vicepresident de l'AVPC		

SECRETARIA	Secretari Municipal Serveis Jurídics de l'Ajuntament de Reus		
-------------------	---	--	--

6.1.2 Comissió Municipal de Protecció Civil

NOM	CÀRREC	LOCALITZACIÓ
	Presidenta de la Comissió Regidora de Seguretat Ciutadana, Convivència i Civisme de l'Ajuntament de Reus	
	Cap de la Guàrdia Urbana de Reus	
	Cap de servei de Benestar Social de l'Ajuntament de Reus	
	Cap de servei de Medi Ambient de l'Ajuntament de Reus	



NOM	CÀRREC	LOCALITZACIÓ
	Cap de servei de Salut Pública de l'Ajuntament de Reus	
	Cap del Servei d'Arquitectura i Urbanisme de l'Ajuntament de Reus	
	Cap de les Brigades Municipals de l'Ajuntament de Reus	
	Cap de Comunicació Corporativa de l'Ajuntament de Reus	
	Cap del servei d'emergències i protecció civil de l'Ajuntament de Reus	
	Tècnic d'Emergències i Protecció Civil de l'Ajuntament de Reus	
	Cap ABP Baix Camp dels Mossos d'Esquadra	
	Inspector del CNP de la Comissaria de Reus	
	Cap del Parc de Bombers de Reus	
	Cap del Cos d'Agents Rurals del Baix Camp	
	Cap Territorial del SEM	
	President de l'Associació de Voluntaris de Protecció Civil de Reus	
	Secretari de la Comissió Serveis Jurídics de l'Ajuntament de Reus	

6.1.3 Centres d'acollida

TIPUS	CENTRE	ADREÇA	PLACES
Hotel	NH Ciutat de Reus ****		
Hotel	Hotel Brea's ****		
Hotel	Hotel Reus Park ***		
Hotel	Hotel Centre Reus ***		
Hotel	Hotel Quality Reus ***		
Hotel	Hotel Gaudí ***		
Hotel	Hotel Ollé *		
Hotel	Pensió Suïssa *		



TIPUS	CENTRE	ADREÇA	PLACES
Hotel	Hostal Oklahoma *		
Pavelló de fires	Fira Reus		
Poliesportiu	Pavelló Olímpic		
Poliesportiu	CN Reus Ploms		
Poliesportiu	Reus Deportiu		
Poliesportiu	Col·legi La Salle		
Poliesportiu	Col·legi Pare Manyanet		

6.1.4 MITJANS DE COMUNICACIÓ

MITJÀ	ADREÇA I TELÈFON	FREQÜÈNCIA
Ràdio Reus - Cadena SER		1026 OM 97.7 FM
Ràdio popular - COPE Catalunya		93.5 FM
Catalunya Ràdio		100.2 FM
Ràdio Nacional de Espanya		106.5 FM 855 - 693 OM
TV3		.
Canal Reus TV		.
Diari de Tarragona		.
Diari Més		.
Reus Digital		.
Tarragona Digital		.

6.1.5 MUNICIPIS VEÏNS

AJUNTAMENT	TELÈFON	URGÈNCIES	CORREU ELECTRÒNIC	UBICACIÓ
Almóster				N
Castellvell del Camp				N
Riudoms				O
L'Aleixar				NO
Vila-seca				SE
Tarragona				SE
Constantí				E
La Selva del Camp				NE
La Canonja				SE



6.2 CATÀLEG DE MITJANS I RECURSOS

6.2.1 MITJANS I RECURSOS DE L'AJUNTAMENT

RECURS	DEPARTAMENT	ADREÇA I TELÈFON
Fundents	FCC	
Fundents	Brigades municipals	
Maquinària	Brigades municipals	
Generadors elèctrics	Brigades municipals	
Carpa inflable	AVPC Reus	
37 emissores portàtils Kenwod 2m	AVPC Reus	
3 emissores portàtils RESCAT	AVPC Reus	

6.2.2 VEHICLES MUNICIPALS

MATRICULA	DEPARTAMENT	MARCA I MODEL	TIPUS
	Alcaldia	Audi A6 3.0 TDI 6V	turisme
	AVPC REUS	Land Rover Discovery	tot terreny
	AVPC REUS	Mercedes Sprinter	furgoneta
	AVPC REUS	Mitsubishi Montero t.terreny	tot terreny
	AVPC REUS	Renault Tràffic	furgoneta
	Brigada Municipal	Camió Iveco 120 E 15	camió rígid fins a 14Tm
	Brigada Municipal	Camió Iveco A1GD00 LM3B133	camió rígid fins a 14Tm
	Brigada Municipal	Camió Nissan	camió rígid fins a 14Tm
	Brigada Municipal	Camió Nissan	camió rígid fins a 14Tm
	Brigada Municipal	Camió Nissan	camió rígid fins a 14Tm
	Brigada Municipal	Carretilla Elevadora Nissan FJ	vehicle industrial
	Brigada Municipal	Carretilla Mast Explorer H25DA 4WD	vehicle industrial
	Brigada Municipal	Carretó elevador JCB 926-4	vehicle industrial
	Brigada Municipal	Citroen Berlingo	derivat de turisme
	Brigada Municipal	Citroen Berlingo	derivat de turisme
	Brigada Municipal	Citroen Berlingo	derivat de turisme
	Brigada Municipal	Citroen Berlingo	derivat de turisme
	Brigada Municipal	Citroen Berlingo 1.4 I	derivat de turisme
	Brigada Municipal	Citroen Berlingo 1.4 I	derivat de turisme
	Brigada Municipal	Citroen Berlingo Combi 1.4 I X	derivat de turisme



MATRICULA	DEPARTAMENT	MARCA I MODEL	TIPUS
	Brigada Municipal	Citroen Berlingo Furgó 1.4 I	derivat de turisme
	Brigada Municipal	Citroen Berlingo Furgó 1.4 I	derivat de turisme
	Brigada Municipal	Citroen C.15 E	derivat de turisme
	Brigada Municipal	Citroen C4 Sport HDI	turisme
	Brigada Municipal	Citroen C4 Sport HDI	turisme
	Brigada Municipal	Citroen C4 Sport HDI	turisme
	Brigada Municipal	Citroen Jumpy 1.9D	furgoneta
	Brigada Municipal	Citroen Jumpy 1.9D	furgoneta
	Brigada Municipal	Citroen Xsara 2.0 HDI	turisme
	Brigada Municipal	Ducato Combi 14Q 2.5D M	furgoneta
	Brigada Municipal	Excavadora AUSA Senior 150	vehicle industrial
	Brigada Municipal	Excavadora Zetcat LL-41	vehicle industrial
	Brigada Municipal	Ford Transit	furgoneta
	Brigada Municipal	Goupil G4 Caixa oberta	camió rígid fins a 14Tm
	Brigada Municipal	Kymco Movie 125 XL	motocicleta
	Brigada Municipal	Kymco Movie 125 XL	motocicleta
	Brigada Municipal	Mercedes - MB-100	furgoneta
	Brigada Municipal	Nissan Atleon	camió rígid fins a 14Tm
	Brigada Municipal	Nissan Cabstar E TL110.35	camió rígid fins a 14Tm
	Brigada Municipal	Nissan Cabstar F24.25.35	camió rígid fins a 14Tm
	Brigada Municipal	Nissan Cabstar F24.25.35	camió rígid fins a 14Tm
	Brigada Municipal	Nissan M-125.14	camió rígid fins a 14Tm
	Brigada Municipal	Nissan Trade	furgoneta
	Brigada Municipal	Nissan Trade 100	furgoneta
	Brigada Municipal	Peugeot BOX CB 320M 2.5D	furgoneta
	Brigada Municipal	Remolc "Juan Rafecas"	remolc
	Brigada Municipal	Remolc Marsal - RCM 3200	remolc
	Brigada Municipal	Remolc Trunque - grup electrògen	remolc
	Brigada Municipal	Renault /S 150-13 TI - Camió	camió rígid fins a 14Tm
	Brigada Municipal	Renault Express 1.2	derivat de turisme
	Brigada Municipal	Renault Express 1.2	derivat de turisme
	Brigada Municipal	Renault Kangoo	derivat de turisme
	Cadastre	Renault Megane 1.4	turisme
	Cultura	Camión Magirus amb escala	Històric de bombers
	Cultura	Hispano	Històric de bombers
	Enginyeria	Citroën Saxo 1.5D Image	turisme
	Enginyeria	Ford Focus 1.6 TI VCT Titanium	turisme
	Enginyeria	Nissan Almera 2.2D	turisme



MATRICULA	DEPARTAMENT	MARCA I MODEL	TIPUS
	Enginyeria	Peugeot 306 5p	turisme
	Guàrdia Urbana	BMW F-650	motocicleta
	Guàrdia Urbana	BMW F-650	motocicleta
	Guàrdia Urbana	BMW F-650	motocicleta
	Guàrdia Urbana	Citroën C4 HD 110cv Sedan	turisme
	Guàrdia Urbana	Citroen Jumpy 1.9D	furgoneta
	Guàrdia Urbana	Ford C-Max 2.0 TDCI 150 S&S Titanium	turisme
	Guàrdia Urbana	Ford C-Max 2.0 TDCI 150 S&S Titanium	turisme
	Guàrdia Urbana	Ford Transit Custom	furgoneta
	Guàrdia Urbana	Honda FES125A	motocicleta
	Guàrdia Urbana	Honda NSS250A	motocicleta
	Guàrdia Urbana	Honda NSS250A	motocicleta
	Guàrdia Urbana	Honda NT650V	motocicleta
	Guàrdia Urbana	Honda NT650V	motocicleta
	Guàrdia Urbana	Honda XL650V	motocicleta
	Guàrdia Urbana	Honda XL650V	motocicleta
	Guàrdia Urbana	Honda XL650V	motocicleta
	Guàrdia Urbana	Honda XL650V	motocicleta
	Guàrdia Urbana	Honda XL650V	motocicleta
	Guàrdia Urbana	Honda XL700 ABS Transalp	motocicleta
	Guàrdia Urbana	Honda XL700 ABS Transalp	motocicleta
	Guàrdia Urbana	Honda XL700VA	motocicleta
	Guàrdia Urbana	Honda XL700VA	motocicleta
	Guàrdia Urbana	Mercedes Benz Sprinter 318 CDI	furgoneta
	Guàrdia Urbana	Mercedes Benz Vito L 115 CDI	furgoneta
	Guàrdia Urbana	Nissan Cabstar F24.25.35	camió rígid fins a 14Tm
	Guàrdia Urbana	Nissan Terrano II	tot terreny
	Guàrdia Urbana	Toyota Prius Plus	turisme
	Guàrdia Urbana	Toyota Prius Plus	turisme
	Guàrdia Urbana	Toyota Prius Plus	turisme
	Guàrdia Urbana	Toyota Prius Plus	turisme
	Guàrdia Urbana	Toyota Yaris Active 1.0 VVT-I	turisme
	Guàrdia Urbana	Toyota Yaris Hybrid	turisme
	Guàrdia Urbana	Volkswagen Golf Plus 1.6 TDI	turisme
	Guàrdia Urbana	Volkswagen Golf Plus 1.6 TDI	turisme
	Guàrdia Urbana	Volkswagen Golf Plus 1.6 TDI	turisme
	Guàrdia Urbana	Volkswagen Golf Plus 1.6 TDI	turisme
	Guàrdia Urbana	Volkswagen Golf Plus 1.6 TDI	turisme



MATRICULA	DEPARTAMENT	MARCA I MODEL	TIPUS
	Guàrdia Urbana	Volkswagen Golf Plus 1.6 TDI	turisme
	Guàrdia Urbana	Volkswagen Golf Plus 1.6 TDI	turisme
	Guàrdia Urbana	Volkswagen Golf Plus 1.9 TDI	turisme
	Guàrdia Urbana	Volkswagen Golf Plus 1.9 TDI	turisme
	Guàrdia Urbana	Volkswagen Golf Plus 1.9 TDI	turisme
	Guàrdia Urbana	Volkswagen Golf Plus 1.9 TDI	turisme
	Guàrdia Urbana	Volkswagen Golf Plus 1.9 TDI	turisme
	Guàrdia Urbana	Volkswagen Golf Plus 1.9 TDI	turisme
	Impremta-compres	Citroen C.15 E	derivat de turisme
	Impremta-compres	Citroen Xsara	turisme
	Informàtica-STIT	Fiat Seicento van 1.1 Active 3P	turisme
	Informàtica-STIT	Fiat Seicento van 1.1 Active 3P	turisme
	Informàtica-STIT	Renault Kangoo 1.6	derivat de turisme
	Inspecció Rendes	Fiat Seicento van 1.1 Active 3P	turisme
	Inspecció Rendes	Fiat Seicento van 1.1 Active 3P	turisme
	Mas Carandell	Fiat Seicento van 1.1 Active 3P	turisme
	Medi Ambient	Camió Volvo FL-7 6x2 21Es	camió rígid fins a 14Tm
	Medi Ambient	Citroën C3 1.4 Audace	turisme
	Medi Ambient	Citroën C3 1.4 Audace	turisme
	Medi Ambient	Fiat Seicento van 1.1 Active 3P	turisme
	Medi Ambient	Kymco Grand Dink 125	motocicleta
	Medi Ambient	Mitsubishi Canter	camió rígid fins a 14Tm
	Medi Ambient	Nissan e-NV200	furgoneta
	Medi Ambient	Suzuki Jimny	tot terreny
	Mobilitat	Ciclomotor Honda	ciclomotor
	Mobilitat	Fiat Seicento van 1.1 Active 3P	turisme
	Mobilitat	Fiat Seicento van 1.1 Active 3P	turisme
	Mobilitat	Nissan Trade 2.0	furgoneta
	Organització i Coordinació	Citroën C4 HD 110cv Sedan	turisme
	Protecció Civil	Mitsubishi Montero t.terreny	tot terreny
	Recursos Generals	Fiat Seicento van 1.1 Active 3P	turisme
	Recursos Generals	Fiat Seicento van 1.1 Active 3P	turisme
	RELLSA	Camió Ford Transit 190EF	camió rígid fins a 14Tm
	RELLSA	Ciclomotor Piaggio	ciclomotor
	RELLSA	Mercedes Vito L111 Cdi	furgoneta
	Salut Pública	Fiat Seicento van 1.1 Active 3P	turisme
	Serveis Tècnics Arq.i	Renault Kangoo 1.6 4x4	derivat de turisme



MATRICULA	DEPARTAMENT	MARCA I MODEL	TIPUS
	Urb.		
	Protecció Civil	Mitsubishi Montero t.terreny	tot terreny 5 places
	AVPC Reus	Mercedes Sprinter	CCA i transport de material - 3 places
	AVPC Reus	Renault Trafic	furgoneta 9 places
	AVPC Reus	Land Rover Discovery	tot terreny 5 places

6.2.3 Xarxa municipal d'hidrants (mapa 05)

CODI	SITUACIÓ	AERI	SOTERRAT
2	Països Catalans Av.	X	
3	Països Catalans Av.(Doctor Ferran-AV. Riudoms)	X	
4	Països Catalans Av./ Verge del Pilar		X
5	Països Catalans Av./ Pare Roig		X
6	Països Catalans Av./ Cruilla Pare Manyanet		X
7	Joan Rebull Plaça / Sunyer Passeig.		X
8	Sunyer Passeig / de les Oques Plaça.		X
9	Sunyer Passeig / Riudoms.		X
11	Prim Passeig / Pastoreta Plaça.		X
12	Gaudi / Castellvell.		X
13	Llovera / Amargura.		X
14	Jacint Barrau / Vapor Nou.		X
15	Prim Plaça / Llovera.		X
16	Sant Jordi Av. / Llibertat Plaça		X
17	Antoni Gaudi / LLunas i Pujals.		X
18	Sant Jordi Parc / Anton Borrell Plaça.	X	
19	Sant Jordi Parc / Recinte Firal.	X	
22	Gaudi / Escornalbou.	X	
24	Maria Fortuny Av. / Aigua Nova.		X
25	Mas de Abello / Macarena Pge./Mas del Carpa carrer	X	
26	Mas Pellicer Urb.		X
28	Mas Pellicer Urb.	X	
30	Mas Pellicer Urb.		X
32	Mas Pellicer Urb.		X
33	Mas Pellicer Urb.		X
37	Mas Pellicer Urb.		X
39	Mas Pellicer Urb.		X
41	Roser / Muralla.	X	
42	Astorga / Darrera Església.	X	
43	Astorga / Navarra.		X
44	Mediterrani Av. / de l'Escorial Barranc.	X	



CODI	SITUACIÓ	AERI	SOTERRAT
45	Sant Bernat Calvó Av. / Gasolinera.		X
46	Misericòrdia Passeig / Evarist Fabregas.	X	
48	Montblanc Ctra. / Josep Caixes.	X	
50	Victor Català / Recasens i Mercader (Agro-Reus).		X
51	Rovira Virgili / Victor Catatà (Agro-Reus)		X
52	Adria Gual / Joaquin Ruyra (Agro-Reus).	X	
53	Adria Gual / Alcolea Ctra.	X	
54	Misericordia Passeig / Miami / dels Gegants.	X	
55	Escultor Rocamora / Pere el Cerimonios Av.	X	
56	Constanti Ctra. / Sabadell (Urb. Dyna).	X	
57	Mas de l'Abello / Mas d'Iglesias.		X
58	Mas Tallapedra / Prac de Bombers.	X	
61	Duesaigües.	X	
62	Jesus / Raval de Jesus/ (boca de 70 enterrada)		X
63	Sant Berant Calvó Av. / Pintor Fusté.	X	
64	Pintor Fuster.	X	
65	Pare Manyanet / Ball dels Diables.		X
66	Pare Manyanet / dels Castelliers Av.	X	
67	Pere el Cerimonios Av. / Miami.	X	
68	Pere el Cerimonios Av. / Penyiscola.	X	
69	Boca de la Mina Passeig / Saragossa Av.	X	
70	Boca de la Mina Passeig / Lleó Av.	X	
71	Antoni Marti Bages / Abat Porta	X	
72	Batlle Maria Pons / Abat Porta	X	
73	Doctor Vilaseca Av. / Rogert de Belfort.	X	
74	Victor Català / Antoni Rubio i Lluch (Agro-Reus).	X	
75	Castellvell Ctra. (n 70 Espinos) Boca 70 enterrada		X
76	Carrero del Gas / Riera d'Aragó.	X	
77	Recasens i Mercader / C.F.Reus Deport. (A-Reus)	X	
78	Pau Font de Rubinat / Sor Lluïsa Estivill.	X	
79	Alcalde Pascual / Congelats Romero./Mont-ral Carrer	X	
80	Argentera / Roger de Belfort.		X
81	Josep Esglesies Fort / Roger de Lluria.	X	
82	Josep Esglesies Fort / Recasens i Mercader.	X	
83	Pol. Mas de les Animes/ C.Ignasi Iglesias/ C. Joan Oliver	X	
84	Pol Mas de les Animes - Guerau de Llost - Joan Fuster	X	
85	Pol Mas de les Animes - Joan Oliver		X
86	Pol Mas de les Animes - Joan Oliver		X
87	Països Catalans Av. / Antoni Isern.	X	
88	Europa de Plaça / Sant Bernat Calvó Av.	X	
89	Europa Plaça / Cardenal Vidal i Barraquer Av.	X	



CODI	SITUACIÓ	AERI	SOTERRAT
91	Mila i Fontanals (Industria de la (Vege).		X
92	Velers dels (Vege).		X
93	Forners dels (Vege).		X
94	Mila i Fontanals / Pintor Fusté (A.Olimpi.)		X
95	Cantabric (Area Olímpica).	X	
96	Cantabric / Bonaventura Cortes Aribau.	X	
97	Abat Porta / Pl. Drets Humans	X	
98	Astorga / Flix	X	
99	Mas de Tallapedra / Mas de la Beatona.	X	
100	Maria Fortuny Av. / Montblanc Ctra./Jutjats	X	
101	Ventura i Gassol / Maria Fortuny Av. (CARREFOUR)	X	
102	Alcalde Segimón (CARREFOUR).	X	
103	Alcalde Segimón (CARREFOUR).	X	
104	Josep Caixes (Entrada Parking CARREFOUR).	X	
105	Marti Folguera / Josep Caixes (CARREFOUR).	X	
106	Ventura Gassol (CARREFOUR).	X	
107	Maria Fortuny Av./ Davant Plaça Pau Casals (CARREFOUR)	X	
108	Marti Folguera / Cobertura Barrancs Gossos./Ceferi Olive	X	
109	Maria Fortuny / SAMSA.		X
110	Bellissens Via/ Escola Inglesa/ Escola Horticultura	X	
111	Eivissa (Bescos Urb.).	X	
112	Sicilia (Bescos Urb.).	X	
113	Sardenya (Bescos Urb.).	X	
114	Morlius Plaça.		X
115	Astorga / Roma Perpinya i Grau	X	
116	Camí de Valls.	X	
117	Salou Ctra. / Camí Depuradora.	X	
118	Pintor Fusté / Joan Amades.		X
119	Pintor Fuster / Industria de la.	X	
120	Bonaventura Carles Aribau / Pavelló.	X	
121	Mata Passeig / Castellvell.	X	
122	Mata Passeig / Segle XX. Av.	X	
123	Maria Fortuny Av. / Ventura Gasol.	X	
124	Baluard Plaça.		X
125	Jurats / Vent del.	X	
126	Vent del / Baix del Carne		X
127	Carcolè 2 / Flix / Astorga.	X	
128	Maria Fortuny Av. / Nova Plaça, gasolinera.	X	
129	Cardenal Vidal i Barraquer/ Europa Plaça.	X	
130	Forners dels.	X	
131	Forners dels / Joan Amades.		X



CODI	SITUACIÓ	AERI	SOTERRAT
132	Velers dels / Joan Amades.	X	
133	Velers dels.		X
136	Victor Català / Ferré i Guardia.	X	
137	Oscà.	X	
138	Prat de la Riba Av. / President Companys del Av.		X
139	Monsenyor Higini Anglès / Cambrils.		X
140	Joaquin Sant / Castellvell.		X
141	Antoni Gaudi / General Moragues.		X
142	Joaquin Sant / General Moragues.		X
144	Llibertat Plaça / Sant Vicenç (ONCE)		X
145	Llibertat Plaça / Pintor Tapiro (Bustia)		X
146	Cervantes / Miguel Escudero.		X
147	Sabadell		X
148	Terrassa.		X
149	Sitges.		X
150	Vilafranca del Penades.		X
151	Riera Miro / Arnavat Vilaro.		X
152	Marià Fortuny Av. / Camí de Valls		X
153	Compte de Reus Plaça / O'Donnell.		X
154	Rioja.		X
155	Comunitat de Murcia		X
156	Ctra. Salou / (Rentador cotxes).		X
157	Agro-Reus carrer interior.		X
158	Ctra. Alcolea.		X
159	Santiago Rusinyol/Ferre i Guardia.		X
160	Ctra. Salou / Condesito.		X
161	Astorga / Vicaria.		X
162	Plaça Prim / Sant Llorenç.		X
163	Raval Jesús / Alt. Sant Salvador.		X
164	Raval Marti Folguera.		X
165	Av. Marià Fortuny 'Ploms'.		X
167	Passeig de l'Olivera		X
168	Passeig de l'Olivera.		X
169	Passeig de l'Olivera / Vilafortuny.		X
170	Pont del.		X
171	Figueres / Saragossa		X
172	Antoni de Bofarull - zona verda-		X
173	Sant Vicens - Amargura		X
174	Riera Miró - Roig		X
175	Roig - Sardà		X
176	Doctor Robert / Joaquin Mir		X



CODI	SITUACIÓ	AERI	SOTERRAT
177	Sant Pancras - Sant Carlos i Sant Josep		X
178	President Tarradellas - Pintot Fuster - Plaça Joan Ferraté i Soler		X
179	Ullsdemolins, Plaça/Misericordia Arnavat i Muste		X
180	Escornalbou - 11 de Setembre		X
181	Asturies / Biscaia (B.Fortuny)		X
182	Antiquaris - Ctra. Salou (B. Fortuny)		X
183	Gabriel Ferrate Plaça (B. Fortuny)		X
184	Baixa del Carmen - O'Donnell		X
185	Higini Anglès - Ramon J.Sender		X
186	Ctra. Constanti - Mataró		X
187	Mataró - Igualada (Viver Redesa)		X
188	Raval Santa Anna - Raval del Pallol		X
189	Raval Santa Anna - P. Catalunya		X
190	Ctra. Castellvell - Residència		X
191	La Font - Fossar Vell		X
192	Jaume I - Antoni Fabra Rivas		X
193	Rodona - Sardà		X
194	Riera Miró (davant Bell Park)		X
195	Astorga - Anticuaris (Barri Fortuny)		X
196	Ctra. Tarragona (davant gasolinera)		X
197	Pitiusses		X
198	Galera - Monterols		X
199	Antoni de Bofarull - Plaça Pedrol Rius		X
200	Ctra. Montblanc		X
201	Ctra. Montblanc - Illes Medés		X
202	Illes Medes - Columbreta		X
203	Romani (Urb. Barranc Capellans-Piscines)		X
204	Ginestà (Urb. Barranc Capellans-Piscines)		X
205	Dr. Ferran (Urb. Barranc Capellans-Piscines)		X
206	Romani (Urb. Barranc Capellans-Piscines)		X
207	Argentera (Urb. Barranc Capellans-Piscines)		X
208	Maspujols / Ctra. Castellvell.		X
209	Vilanova i Geltru (pas particular)		X
210	Bisbal de Falset / P.G. Arbolí		X
211	Penyiscola / Sant Bernat Calbó		X
212	Pere Ceremonios / Mercadona		X
213	Sor Lluïsa Estivill / Alcalde Joan Bertran		X
214	Urb. Sant Joan / Francolí		X
215	Urb. Mas Carpa / Estanislau Mateu		X
216	Hercules Plaça / Jaume I		X
217	Sant Joan / (davant Mercat-Hospital)		X



CODI	SITUACIÓ	AERI	SOTERRAT
218	Av. President Macia / Camí Tarragona (gasolinera)		X
219	Mata Passeig / Josep M. Folch i Torres Plaça	X	
220	Antic Pas Ferrocarril		X
221	Riera Miró / Roser		X
222	Capafons / Bonaventura Carles Aribau		X
223	Pere el Ceremonios / Av. Jaume I.		X
224	Velers dels / Av. Sant Bernat Calbó		X
225	Salvador Dalí / Forners dels		X
226	Raval Santa Anna / Salvador Espriu		X
227	Raval Santa Anna (davant REDDIS)		X
228	Raval Robuster / Maria Teresa Guasch		X
229	Raval Robuster / Eugeni Mata		X
230	General Moragues / Av. 11 de Setembre		X
231	Passeig de les Palmeres / Urb. Les Palmeres		X
232	Passeig de les Palmeres / Urb. Les Palmeres.		X
233	Acacies de les / Urb. Les Palmeres		X
234	Noguers dels / Urb. Les Palmeres		X
235	Noguers dels / Urb. Les Palmeres		X
236	Noguers dels / Urb. Les Palmeres		X
237	Baladres dels / Urb. Les Palmeres		X
238	Cedres dels / Urb. Les Palmeres		X
239	Cedres dels / Urb. Les Palmeres		X
240	Cedres dels / Urb. Les Palmeres		X
241	Cedres dels / Urb. Les Palmeres		X
242	Margarides les / Urb. Les Palmeres		X
243	Margarides les / Urb. Les Palmeres		X
245	Margarides les / Urb. Les Palmeres / Vesc		X
248	Grecia / Lituania / Urb. Blancafort / Lituania Grecia		X
249	França / Lituania / Urb. Blancafort Z.V. Lituania França		X
253	Adria Gual / Santiago Rusinyol / Deixalleria		X
254	Federica Montseny / Urb. Pelayo		X
255	Roguer de Lluria / Urb. Sol i Vista		X
256	Sant Celestí / Prosper de Bofarull		X
257	Jacint Verdager / Espronceda		X
258	Camí de Riudoms / Sant Llorenç		X
259	Av. Jaume I / Tetuan		X
260	Batan / Balmes		X
261	Urb. Bellissens / Pere Benavent / Ctra. Salou		X
262	Urb. Bellissens / Pere Benavent / Muntanyola		X
263	Urb. Bellissens / Sugranyes / Muntanyola		X
264	Urb. Bellissens / Sugranyes / Ctra, Salou		X



CODI	SITUACIÓ	AERI	SOTERRAT
265	Sant Magi / Plaça J.A. Clavé / Roig		X
266	Mas Batlle / Castillejos		X
267	Mas Batlle / Castillejos		X
268	Mas Batlle / Castillejos		X
269	Mas Batlle / Castillejos		X
270	Mas Batlle / Ignasi Iglesias		X
271	Mas Batlle / Joan Oliver		X
272	Mas Batlle / Apel.les Mestres		X
273	Urb. Mas Iglesias / Av. Josep Pla - Carles Riba		X
274	Urb. Mas Iglesias / J. Vidal Alcocer - Av. Josep Pla		X
275	Urb. Mas Iglesias / J. Vidal Alcover - Montserrat Roig		X
276	Urb. Mas Iglesias / Av. Josep Pla / Montserrat Roig		X
277	Urb. Mas Iglesias / J. Vidal Alcover		X
278	Urb. Mas Iglesias / J. Vidal Alcover		X
279	Urb. Mas Iglesias / Maria Aurelia Company		X
280	Urb. Mas Iglesias / Merce Rodoreda - Ctra. Salou		X
281	Urb. Mas Iglesias / Merce Rodoreda - Bernat de Torroja.		X
282	Santiago Rusinyol (tram Rovira i Virgili - Rubio i Lluçh)		X
283	Salvador Espriu / Amargura		X
284	Ctra. Salou / Flix		X
285	Astorga / davant naus Borges		X
286	Alfabrega / J. Busquets Crusats (Urb. Jubus)		X
287	Alcolea Ctra entre c/ Heura i Menta ((Urb. Jubus)		X
288	Barcelona Av. (Barri Gaudi)		X
289	Sagrada Familia plaça - (Barri Gaudi)		X
290	Badalona - front casa Osca		X
291	Saragossa Av. - front c/ Terol		X
292	Santiago Russinyol / Recasens i Mercader (Granja Roig)		X
293	Marça (granja Roig)		X
294	Capçanes		X
295	Joan Alcover (Granja Roig)		X
296	Orenga / Alfabrega (Urb. Jubus)		X
297	Federico Montseny (Ur. Pelayo)		X
298	Passeig Sunyer / J. Margall		X
299	Jovellanos / Güell i Mercader Passeig Sunyer		X
300	Jovellanos / Vapor Vell		X
301	Pere cavalle Llagostera / Notari Rull		X
302	Flix / Notari Rull		X
303	Ctra. Castellvell / c/ Hadzici (Serra Pamies)		X
304	Mestral / Ctra. Riudoms		X
305	Antonio Rubio i Lluçh		X



CODI	SITUACIÓ	AERI	SOTERRAT
306	Sunyer Passeig (alçada Hermanitas)		X
307	Doctor Ferran / Passeig Sunyer		X
308	Sunyer Passeig / Alçada c/Guell i Mercader		X
309	Misericòrdia carrero / Av. Sant Bernat Calvo.		X
310	Misericòrdia Passeig / La Sedera		X
311	Misericòrdia Passeig / Antoni Rius Miro		X
312	Ignasi Iglesias / Entre A.Gual i Rovira Virgili		X
313	Adria Gual / Prudenci Bertrana		X
314	La Farinera Plaça		X
315	Absis de Sant Pere / De la Mar		X
316	Vinyols / Passatge Jacint Verges		X
317	Prelada Quer / Passatge Jacint Verges		X
318	Pastoreta / Acces Parking La Salle		X
319	M.Merce Marsal i Serra / President Macia		X
320	Països Catalans / Cami de Riudoms- Nou edifici		X
321	Mercat del Camp / Carretera la Canonja		X
322	Mercat del Camp / Carretera la Canonja		X
323	Celia Artiga / Vilaafortuny		X
324	Celia Artiga / SABECO		X
325	Celia Artiga / Milans del Bosch		X
326	Milans del Bosch / SABECO		X
327	Puig i Ferrater / solar		X
328	Vilaafortuny / Passeig de l'Olivera		X
329	Antonio Rubio / Agro Reus		X
330	Ignasi Iglesias / Agro Reus		X
331	Ignasi Iglesias / Agro Reus		X
332	Ignasi Iglesias / Agro Reus		X
333	Ignasi Iglesias / Recasens i Mercader / Rotonda / Agro Reus		X
334	Cornudella del Montsant / Agro Reus		X
335	Recasens i Mercader / Agro Reus		X
336	Saragossa / Gaudi Sud		X
337	Pere Domenech Roura / Gaudi Sud		X
338	Magda Folch i Sole / Gaudi Sud		X
339	Saragossa / Gaudi Sud		X
340	Francesc Berenguer / Gaudi Sud		X
341	Comerç Av. Prolongació / Gaudi Sud		X
342	Igualada / Manresa / Vila Reus		X
343	Manresa / Maria Cortina Pascual / Vila Reus		X
344	Marià Fortuny / Vila Reus		x
345	Teresa Pamies i Bertran / Maria Cortina Pascual / Vila Reus		X
346	Teresa Pamies i Bertran / Igualada / Vila Reus		X



CODI	SITUACIÓ	AERI	SOTERRAT
347	Fuster Valdeperes / Maria Cortina Pascual / Vila Reus		X
348	Fuster Valdeperes / Maria Montessori / Vila Reus		X
349	Maria Fortuny / Maria Cortina Pascual / Vila Reus		X
350	Escultor Juli Antoni / Urb. Mercader		X
351	Francesc Gil Borrás / Urb. Pelayo		X
352	Misericòrdia/J.M.Prous i Vila		X
353	Nelson Mandela/CF Reus Deportiu		X
354	Sol i Vista Raval Urbanització Sol i Vista		X
355	Avets - Urb Les Palmeres		X
356	Avets - Urb Les Palmeres		X
357	Roures - Urb Les Palmeres		X
358	Roures - Urb Les Palmeres		X
359	Roures - Urb Les Palmeres		X
360	De les Roses - Urb Les Palmeres		X
361	De les Roses - Urb Les Palmeres		X
362	De les Roses - Urb Les Palmeres		X
363	Garrofers - Urb Les Palmeres		X
364	Garrofers - Urb Les Palmeres		X
365	Garrafers - Urb Les Palmeres		X
366	Joan Brossa / J.M. Carandell i Robuster Urb Camí Vell d'Aleixà		X
367	Vandellos/Pere Calders - Urb Camí Vell d'Aleixà		X
368	Vandellos/Vicent Andres E. (entre carrers)- Urb C.V.d'Aleixà		X
369	Pere Calders - Urb Camí Vell d'Aleixà		X
370	Vicent Andres Estellers - Urb Camí Vell d'Aleixà		X
371	Vicent Andres Estellers - Urb Camí Vell d'Aleixà		X
372	Ctra. Alcolea del Pinar - Urb Camí Vell d'Aleixà		X
373	Ctra. Alcolea del Pinar - Urb Camí Vell d'Aleixà		X
374	Ctra. Alcolea del Pinar - Urb Camí Vell d'Aleixà		X
375	Pere Caldelrs		X
376	Cantàbric - Urb Mas Beltran		X
377	Cantàbric - Urb Mas Beltran		X
378	Cantàbric - Urb Mas Beltran		X
379	Pintor Fuster - Urb Mas Beltran		X
380	Antoni Martí Baiges - Urb Mas Beltran		X
381	Velers- Urb Mas Beltran		X
382	Josep Ribera i Sans - Urb Mas Beltran		X
383	Pere Rius i Gatell/Av.Josep Tarradelles - Urb. Mas Beltran		X
384	Josep Tarradelles Av - Urb Mas Beltran		X
385	Josep Tarradelles Av - Urb Mas Beltran		X
386	Pintor Fuster - Urb Mas Beltran		X
387	Josep Ribera i Sans - Urb Mas Beltran		X



CODI	SITUACIÓ	AERI	SOTERRAT
388	Velers - Urb Mas Beltran		X
389	Pintor Fuster - Urb Mas Beltran		X
390	Velers - Urb Mas Beltran		X
391	Pere Rius i Gatell - Urb Mas Beltran		X
392	Velers - Urb Mas Beltran		X
393	Pintor Fuster - Urb Mas Beltran		X
394	Pere Rius i Gatell - Urb Mas Beltran		X
395	Josep Ribera i Sans - Urb Mas Beltran		X
396	Amposta - Urb Mas Beltran		X
397	Pintor Fuster - Urb Mas Beltran		X
398	Flix - Urb Mas Beltran		X
399	Antonia Abelló/Hospitalet de l'Infant/Av. Riudoms		X
402	Ample/Plaça del Víctor		X
403	Ample/Frederic Soler		X
404	Vilagrassa C - Poligon Industrial H-6		X
405	Ferrers del C. - Poligon Industrial H-6		X
406	Ferrers - Poligon Industrial H-6		X
407	Manyans - Poligon Industrial H-6		X
408	Manyans - Poligon Industrial H-6		X
409	Paletes - Poligon Industrial H-6		X
410	Paletes - Poligon Industrial H-6		X
411	Flaquers - Poligon Industrial H-6		X
412	Flaquers - Poligon Industrial H-6		X
413	Pelleters - Poligon Industrial H-6		X
414	Fusters - Poligon Industrial H-6		X
415	Matalassers - Poligon Industrial H-6		X
416	Fusters - Poligon Industrial H-6		X
418	Països Catalans num 133, 131 (Urb. Artiga)		X
419	Francesc Artiga Sarda num 19 (Urb Artiga)		X
420	Alcalde Joan Bertran / Carrer Pont (Urb. Artiga)		X
421	Puig i Ferrater /Felip Padrell Sabater		X
422	Vilafortuny / Entrada Col.legi		X
423	Celia Artiga / Ramon Llull		X
424	Països Catalans / Celia Artiga / Santuari Misericordia		X
425	Segre / Francoli Urb. Sant Joan		X
426	Senia / Ebre Urb. Sant Joan		X
427	Cinca / Llobregat Urb. Sant Joan		X
428	Siurana / Llobregat Urb. Sant Joan		X
429	Brugent / Ebre Urb. Sant Joan		X
430	Montblanc Av. Entre Valira-Copal		X
431	Grassa- Poligon NIRSA		X



CODI	SITUACIÓ	AERI	SOTERRAT
432	Mas Abello Carrer Alçada M.D. Cabeza		X
433	Mas Abello Carrer Alçada M.D. De la Paloma		X
434	Grassa- Poligon NIRSA		X
435	Miro / Joan Martell		X
436	Mexic / Colombia Urb La Roureda		X
437	Mexic / Xile Urb La Roureda		X
438	Uruguai /Mexic Urb La Roureda		X
439	Nicaragua / Entre Xile i Colombia Urb La Roureda		X
440	Nicaragua / Av. Tarragona Urb La Roureda		X
441	Nicaragua / A. Cambra de Comerç Urb La Roureda		X
442	Uruguai / Argentina Urb La Roureda		X
443	Argentina / Av. Cambra de Comerç Urb La Roureda		X
444	Argentina / Colombia Urb La Roureda		X
445	Fatarella / Vinebre Urb. Passeig Nord		X
446	Vinebre / Poboleda Urb. Passeig Nord		X
447	Duesaigues / Tivissa Urb. Passeig Nord		X
448	Poboleda / Miquel Escudero Urb. Passeig Nord		X
449	Poboleda / Av. Castellvell Urb. Passeig Nord		X
450	Vinebre / Borges del Camp Urb. Passeig Nord		X
451	Borges del Camp / Vinebre Urb. Passeig Nord		X
452	Montblanc Av / Tolerancia Urb. Vila		X
453	Granollers / Bonaventura Vallespinosa Salvat Urb. Vila		X
454	Igualtat / Bonaventura Vallespinosa Salvat Urb. Vila		X
455	Bonaventura Vallespinosa Salvat / Tolerancia Urb. Vila		X
456	Diversitat / Granollers Urb. Vila		X
457	Diversitat / Igualtat Urb. Vila		X
458	Diversitat / RENFE Urb. Vila		X
459	Diversitat / RENFE Urb. Vila		X
460	Vell de Reus Cami / Tolerancia Urb. Vila		X
461	Igualdad / Vell de Reus Cami Urb. Vila		X
462	Sol i Ortega / President Macia Urb las Sedera		X
463	Sol i Ortega / Treball Urb las Sedera		X
464	Sor Lluís Estivill / Pare Manyanet Urb. Velòdrom		X
465	Gandhi Plaça entre A. Bofarull i R. Artiga Urb. Velòdrom		X
466	Antic Velodrom Plaça / Ricard artiga Esplugas Urb. Velòdrom		X
467	Antic Velodrom Plaça / Camí Vell de Riudoms Urb. Velòdrom		X
468	Menorca / Av. 11 Setembre		X
469	Menorca / Frederic Soler		X
470	Celedoni Vila Torroja Plaça Urb. Mas Angles		X
471	Celia Artiga 7 Robert Gerhard. Urb. Mas Angles		X
472	Antoni Planàs i Marca / Mare de Deu de Misericordia		X



CODI	SITUACIÓ	AERI	SOTERRAT
473	Antoni Planàs i Marca / Martina Castells		X
474	Antoni Planàs i Marca / Sant Bernat Calbo		X
475	Sant Bernat Calbo / Velers		X
476	Bisbe Grau / Sagrada Família Plaça / Girona		X
477	Bisbe Grau / Del Comerç Av.		X
478	Del Comerç Av. / Boca de la Mina		X
479	Del Comerç Av. / Arboli		X
480	Del Comerç Av. / Pedrera del Coubi		X
481	Del Comerç Av. / Castellvell Av		X
482	Capafons / Pintor Fuster		X
483	Bellmunt del Priorat / Cabaces		X
484	Abat Escarre / Pere de Lluna		X
485	Escultor Modest Gene / Rambla		X
486	Gomis Mestre / Nou de Sant Josep Tv.		X
488	Llevant / Gandesa		X
489	Llevant / Vicenç Garcia		X
490	Ventura Gassol-Accés Urb. Sant Joan després FFCC		X
491	Santiago Rusinyol/ Rovira i Virgili		X
492	Rovira i Virgili		X
493	Rovira i Virgili / Carretera Falset		X
494	Clementina Arderiu (Urb. Mas Carpa)		X
495	Clementina Arderiu (Urb. Mas Carpa)		X
496	Tivissa Carrer / Crt. Castellvell		X
497	Vell de Salou Camí / Antic accés B.Montserrat		X
498	De Riudoms Av. / Mare de Deu del Pilar Carrer		X
499	Dom Bosco / Muralla		X
500	Alcover / Alcalde Segimon		X
501	Crta. Salou / Joan Salvat		X
502	Pau Gargallo / Maria Manent Plaça		X
503	Joan Salvat Papaseit / Maria Manent Plaça		X
504	Margarides / Magnolies Urb. Les Palmeres		X
505	Mas del Carpa / Mas de Macia Vila		X
506	Mas de la Comptessa / Macia Vial		X
507	Rigoberta Menchu / Pg. Misericordia		X
508	Jordi Gabell Puig / Glorieta Jaume I		X
509	Jordi Gabell Puig / Josep Maria Guix i Sugrañes		X
510	Josep Maria Guix i Sugrañes / Av. Tarragona		X
511	Mare Molas / Col.legi		X
512	Mare Molas número 11 (tram Passeig/ Sor LL. Estivill		X
513	Santes Creus / Escala Dei		X
514	Benidorm / Costa Brava		X



CODI	SITUACIÓ	AERI	SOTERRAT
515	Escorxador / Doctor Ferran (Biblioteca)		X
516	Ferran / Lepant		X
517	Lepant / Pare Gil		X
518	Jocs Olímpics/Av. PP.CC.		X
519	Riudoms camí de/Parc/Devant C.A.P.		X
520	Antoni Gaudi Plaça (Xalets Quintana)		X
521	Bergada Pintor 9 / Balmes		X
522	Carrilet Av.29 entre Canal i Tatuán		X
523	Rocamora Escultor 17/Carrer Joan Miró		X
524	Mestres Closa 24 / Eduard Toda		X
525	Salou Av 15		X
526	Conflent / Ripolles Urb. El Pinar		X
527	Garraf /Les Torres Urb. El Pinar		X
528	Les Torres/ Cerdanya Urb. El Pinar		X
529	Pallars / Cerdanya Urb. El Pinar		X
530	Conflent /Pallars Urb. El Pinar		X
531	Pallars / Garrotxa Urb. El Pinar		X
532	Vall d'Aran / Bergada Urb. El Pinar		X
533	La Mineta Carrer / Castellvell Carretera		X
534	Illa Buda Carrer/Av. Sant Bernat Calbo		X
535	Castillejos/Redesa		X
536	Francesc Bartrina / Verge Maria		X
537	Maria Fortuny / Rourell		X
538	Zorrilla/Jocs Olímpics		X
539	Jacint Verdager / Campoamor		X
540	Jacint Verdager / Zorrilla		X
541	Evarist Fabregas/ La Preso		X
542	Pujol / Hospital		X
543	Pallol Raval / Sortida aparcament		X
544	Bages / Galanes		X
545	Ample / Llibertat		X
546	Ample / La Palma		X
547	Desemparats/Bellissens		X
548	De la Ciència Av./ salou Av.		X
549	Pau Gargallo / Av. Universitat		X
550	Salou Av./ Av. Universitat		X
551	Pau Gargallo / Agricultura		X
552	Riudoms camí / Rogert de Belfort		X
553	Font de Rubinat / Plaça de la Cultura		X
554	Jacint Verdaquer / Països Catalans		X
555	Sant Pancrac / Estel		X
556	Patacada Plaça / Sant Llorenç		X



CODI	SITUACIÓ	AERI	SOTERRAT
557	Batista Roca / Riera de l'Escorial		X
558	Sant Joan / Pere Odena		X
559	Recs / Sant Llorenç		X
560	Sant Vicents / Plaça Llibertat		X
561	Tecnoparc Hongria / Luxemburgo		X
562	Tecnoparc Hongria / Portugal		X
563	Tecnoparc Hongria / Alemanya		X
564	Tecnoparc Austria / Alemanya		X
565	Tecnoparc Portugal / Austria		X
566	Tecnoparc Austria / Luxemburg		X
567	Tecnoparc Luxemburg entre C. Austria i Belgica		X
568	Tecnoparc Belgica / Luxemburg		X
569	Tecnoparc Belgica / Portugal		X
570	Tecnoparc Belgica / Alemanya		X
571	Tecnoparc Argentina / Alemanya		X
572	Tecnoparc Argentina / Holanda		X
573	Tecnoparc Holanda / Argentina		X
574	Tecnoparc Holanda / Luxemburg		X
575	Tecnoparc Luxemburg entre C. Holanda i Irlanda		X
576	Tecnoparc Irlanda / Luxemburg		X
577	Tecnoparc Irlanda / Portugal		X
578	Tecnoparc Argentina / Polònia		X
579	Tecnoparc Polònia / Luxemburg		X
580	Doctor Flenimg / Bonaire (Pelyo)		X
581	Josep Pla / Bernat Delclot (Mas Iglesias)		X
582	M. Aurelia Company / Josep Pla (Mas Iglesias)		X
583	Josep Pla / Jaume Vidal Alcover (Mas Iglesias)		X
584	Joan Salvat Papaseit / Jaume Vidal Alcover		X
585	Per Vidiella Simo / Migdia (Urb. Claraso)		X
586	Per Vidiella Simo / Passeig Platans (Urb. Claraso)		X
587	Mistral / Alegria (Urb. Claraso)		X
588	Ponent / Migdia (Urb. Claraso)		X
589	Ponent / Pasaeig Platans (Urb. Claraso)		X
590	Canigo / Purtollano (Urb. Montserrat)		X
591	Salvat Papaseit / Manuel de Pedrolo (Urb. Iglesias)		X
592	Manuel Hugue / Manuel de Pedrolo (Mas Iglesias)		X
593	Sant Tomas / Sarda		X
594	Sant Celesti / Joan Martell		X
595	Argentera / Ginesta		X
596	Pamies / Raval Robuster		X
597	Joan Fuster / Apel.les Mestres		X
598	Joan Fuster / Ignasi Iglesias		X



CODI	SITUACIÓ	AERI	SOTERRAT
599	"Polígon H12 Mas Sunyer" . Rafel Vila Barnils		X
600	"Polígon H12 Mas Sunyer" . Rafel Vila Barnils		X
601	"Polígon H12 Mas Sunyer" . Rafel Vila Barnils		X
602	"Polígon H12 Mas Sunyer" . Rafel Vila Barnils		X
603	"Polígon H12 Mas Sunyer" . Rafel Vila Barnils		X
604	"Polígon H12 Mas Sunyer" . Rafel Vila Barnils		X
605	"Polígon H12 Mas Sunyer" . Rafel Vila Barnils		X
606	"Polígon H12 Mas Sunyer" . Rafel Vila Barnils/A.M.Muria Bartra		X
607	"Polígon H12 Mas Sunyer" A.M.Muria Bartra/Andreu Nin Perez		X
608	"Polígon H12 Mas Sunyer" A.M.Muria Bartra/Leandre Ardevol Sarda		X
609	"Polígon H12 Mas Sunyer" Andreu Nin Perez		X
610	"Polígon H12 Mas Sunyer" Andreu Nin Perez		X
611	"Polígon H12 Mas Sunyer" Andreu Nin Perez		X
612	"Polígon H12 Mas Sunyer" Andreu Nin Perez		X
613	"Polígon H12 Mas Sunyer" Andreu Nin Perez		X
614	"Polígon H12 Mas Sunyer" Leandre Ardevol Sarda		X
615	"Polígon H12 Mas Sunyer" Leandre Ardevol Sarda		X
616	"Polígon H12 Mas Sunyer" Leandre Ardevol Sarda		X
617	"Polígon H12 Mas Sunyer" Leandre Ardevol Sarda		X
618	"Polígon H12 Mas Sunyer" Cesar Ferrater i Pons		X
619	"Polígon H12 Mas Sunyer" Salvador Torrell Eulalia		X
620	"Polígon H12 Mas Sunyer" Cesar Ferrater i Pons		X
621	"Polígon H12 Mas Sunyer" Cesar Ferrater i Pons		X
622	"Polígon H12 Mas Sunyer" Cesar Ferrater i Pons		X
623	"Polígon H12 Mas Sunyer" Pin i Soler		X
624	"Polígon H12 Mas Sunyer" Salvador Torrell Eulalia		X
625	"Polígon H12 Mas Sunyer" Salvador Torrell Eulalia		X
626	"Polígon H12 Mas Sunyer" Salvador Torrell Eulalia		X
627	"Polígon H12 Mas Sunyer" Salvador Torrell Eulalia		X
628	"Polígon H12 Mas Sunyer" Salvador Torrell Eulalia		X
629	"Polígon H12 Mas Sunyer" Teresa Vidal Nolla/Victor Balaguer i Cirera		X
630	"Polígon H12 Mas Sunyer" Teresa Vidal Nolla		X
631	"Polígon H12 Mas Sunyer" Leandre Ardevol Sarda		X
632	"Polígon H12 Mas Sunyer" Leandre Ardevol Sarda		X
633	"Polígon H12 Mas Sunyer" Victor Balaguer i Cirera		X
634	Cervera/Tarrega (A4 Elring)		X
635	Balaguer/Carretera Constanti (A4 Elring)		X
636	Tarraga/Balaguer (A4 Elring)		X
637	Balaguer/L'Alguer (A4 Elring)		X
638	Vesc/ Balandres (PP-H9 SS3 Aigues Verds)		X



CODI	SITUACIÓ	AERI	SOTERRAT
639	Baladres/Les Palmeres (PP-H9 SS3 Aigues Verds)		X
640	Les Palmeres/Baladres (PP-H9 SS3 Aigues Verds)		X
641	Garrofers/Nogues (PP-H9 SS3 Aigues Verds)		X
642	Les Palmeres/Garrofers (PP-H9 SS3 Aigues Verds)		X
643	Les Palmeres/Garrofers (PP-H9 SS3 Aigues Verds)		X
644	Vesc/(PP-H9 SS3 Aigues Verds)		X
645	Vesc/(PP-H9 SS3 Aigues Verds)		X
646	Rogert de Lluria / Tirant lo Blanc		X
647	Sant Serapi / Güell i Mercader		X
648	Urb El Pinar Terra Alta		X
649	Urb El Pinar Montsia		X
650	Urb El Pinar Maresme / Ripolles		X
651	Urb El Pinar Dels Pins / Maresme		X
652	Urb El Pinar Girones		X
653	Urb El Pinar Ribera d'Ebre		X
654	Urb El Pinar Ribera d'Ebre / Baix Camp		X
655	Urb El Pinar Meresme / Capcir		X
656	Urb El Pinar Av de les Torres / Anoia		X
657	Urb El Pinar Av de les Torres / Vallespir		X
658	Urb El Pinar Vallespir / Segria		X
659	Urb El Pinar Segria / Urgell		X
660	Urb El Pinar Anoia / Vall d'Aran		X
661	Urb El Pinar Penedes / Bergada		X
662	Urb El Pinar Garrotxa / Penedes		X
663	Urb El Pinar Garraf / Alt Camp		X
664	Salvador Pages / Av. Girona / Av. Comerç- Passatge		X
665	Verge Maria / Sant Celesti		X
666	Bellissens Autovia/Hospital/Zona Urgencies		X
667	Bellissens Autovia/Hospital		X
668	Bellissens Autovia/Universitat Av/Zona aparcament		X
669	Universitat Av / Josep Laporte		X
670	Josep Laporte / entre les dues parades de BUS		X
671	Josep Laporte / Parada de BUS entrada principal		X
672	Sant Francesc Plaça		X
673	Sant Francesc Plaça / Sant Jaume		X
674	Vesc/ Molsa (Aigues Verds)		X
675	Llibreters dels / Carretera La Canonja (Cimalsa)		X
676	Llibreters dels / Prop entrada al recinte (Cimalsa)		X
677	Mercaders / Prop entrada al recinte (Cimalsa)		X
678	Llibreters dels / Autovia (Cimalsa)		X
679	Impressors / Pont autovia (Zona 112)		X
680	Impressors /Rotonda (Zona 112)		X



CODI	SITUACIÓ	AERI	SOTERRAT
681	Impressors / Acces (Zona 112)		X
682	Figueres/Badalona		X
683	Tarragona Av/Sedera/Front Ploms		X
684	Vesc/Macnolies Urb. Les Palmeres		X
685	Bernat Metge Prolongació (Residencia)		X
686	Aiguanova davant Cap		X
687	Travessia Sant Pau entre C/ Sant Pau i S.Pau i S. Blai		X
688	Abat Oliva Plaça		X
689	Sant Elies / Prat de la Riba		X
690	Escultor Modest Gene / Antoni M Claret		X
691	Boters/Mila i Fontanals		X
692	Euskadi / Bonaventura Carles Aribau		X
693	Tarragona AV/ Front la Gasolinera		X
694	Joan Alcover/ / Rubio i Lluch		X
695	Rovira i Virgili / Carretera Falset		X
696	Alcole Ctra entre A. Gual-Rovira Virgili (Vial de servei)		X
697	Prudenci Bertrana / Apel·les Mestre		X
698	Bahia Blanca / Costa Brava		X
699	Del Velers / Salvador Dali		X
700	Euskadi / Bellmunt del priorat		X
701	Manyers dels (pol.Ind- H-6)		X
702	Terol (Barri Gaudi- Mas Carandell)		X
703	Gaudi / 11 de Setembre Av.		X
704	Montblanc Av / Igualdad Urb. Vila		X
705	Prim Passeig / Vapor Vell		X
706	Ribera i Sans / Mora d'Ebre (Urb. Mas Bertran)		X
707	Serres de Mestral / Gredos		X
708	Treball / Bellissens		X
709	Treball / Sol i Ortega		X
710	Universitat Av / Josep Laporte		X
711	Mercat del Camp / Carretera la Canonja / Nanta		X
712	Pagesos / 112		X
713	Vilafortuny / Blocs nous		X
714	Robert Gerhard / Blocs nous / davant Z. Verda		X
715	Riudoms Av. / Ginesta / plaça elíptica		X
716	Pompeu Fabra - Metrovacesa		X
717	Sant Jordi Av-Metrovacesa		X
718	Mas Pellicer Urb.Bloc 55		X
719	Mas Pellicer Urb.Bloc 41		X
720	Mas Pellicer Urb.Bloc 32		X
721	Mas Pellicer Urb.Bloc 25		X
722	Mas Pellicer Urb.Bloc 21		X



CODI	SITUACIÓ	AERI	SOTERRAT
723	Mas Pellicer Urb		X
724	Falset Av./ Pere Calders		X
725	Cambra de Comerç / Tecnoparc Fira		X
726	Cambra de Comerç / Tecnoparc Fira		X
727	Cambra de Comerç / Tecnoparc Fira		X
728	Bellissens Av. / Tecnoparc Fira		X
729	Argentina / Tecnoparc Fira		X
730	Pintor Fuster / J. Pallarch i Carola		X
731	Badalona / Tram entre C. F. Berenguer i Terol		X
732	Adria Gual / Santiago Rusinyol / Deixalleria		X
733	Ventura Gassol . Acces Urb. Sant Joan (Abans del pont FFCC)		X
734	Garrotxa / Pallars El Pinar		X
735	Sant Lluís / Guell i Mercader		X
736	Aparcament Tennis Monterols		X
737	11 Setembre / General Moragues		X
738	Joaquim Ruyra / Adria Gual		X





Document 7

Cartografia



7.1 CARTOGRAFIA BÀSICA

mapa 01 - Localització

mapa 02 - Orografia i hidrologia

mapa 03.01 - Infraestructures i vies de comunicació

mapa 03.02 - Xarxa de camins

mapa 04.01 - Serveis bàsics: gas i xarxa elèctrica

mapa 04.02 - Serveis bàsics: aigua i sanejament

mapa 05 - Xarxa d'hidrants

mapa 06 - Elements vulnerables

mapa 07 - Centres d'acollida i serveis d'emergència



7.2 CARTOGRAFIA ESPECÍFICA

mapa 08 - Risc de nevades - NEUCAT

mapa 09 - Risc d'inundacions - INUNCAT

mapa 10 - Risc de sismes - SISMICAT

mapa 11.01 - Risc en el transport per ferrocarril de mercaderies perilloses - TRANSCAT

mapa 11.02 - Risc en el transport per carretera de mercaderies perilloses - TRANSCAT

mapa 12.01 - Risc químic - PLASEQTA - Explosió / BLEVE, polígon Sud (oest)

mapa 12.02 - Risc químic - PLASEQTA - Dispersió tòxica, polígon Sud (centre)

mapa 12.03 - Risc químic - PLASEQTA - Dispersió tòxica, polígon Sud (oest)

mapa 12.04 - Risc químic - PLASEQTA - Dispersió tòxica, polígon Nord

mapa 12.05 - Risc químic - PLASEQTA - Dispersió tòxica, polígon Constantí

mapa 13 - Risc per accidents aeronàutics - AEROCAT

mapa 14 - Risc per emergències radiològiques - RADCAT

mapa 15 - Risc per ventades - VENTCAT



7.3 ALTRES MAPES

mapa 16 - Activitats del municipi amb pla d'autoprotecció (Decret 30/2015)



— LÍMIT TERME MUNICIPAL DE REUS
— LÍMIT COMARCA DEL BAIX CAMP

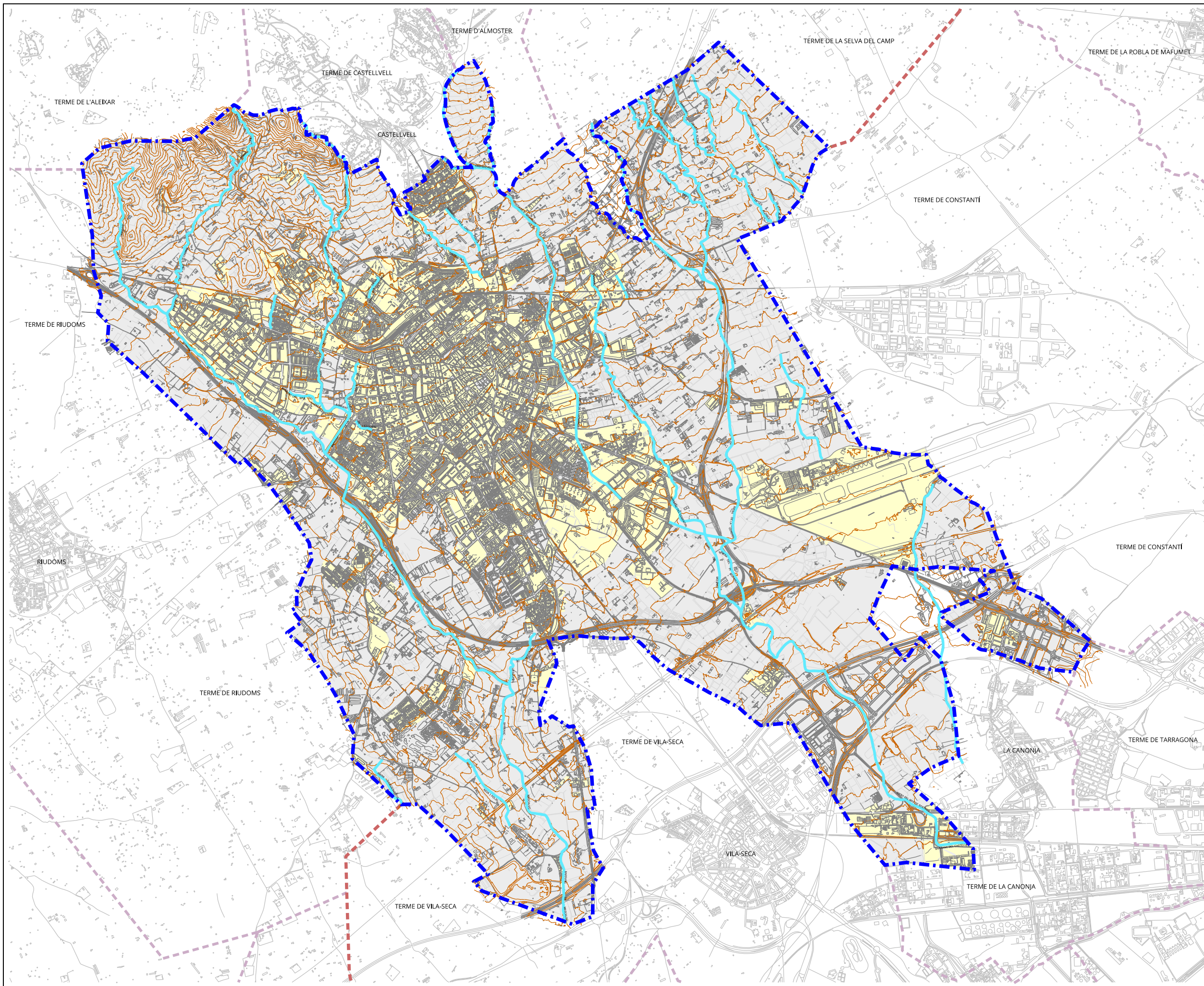


Març 2020




EMERGÈNCIES I PROTECCIÓ CIVIL
DOCUMENT ÚNIC
DE PROTECCIÓ CIVIL MUNICIPAL



Ajuntament de Reus 

Plànol
01
LOCALITZACIÓ



LLEGENDA

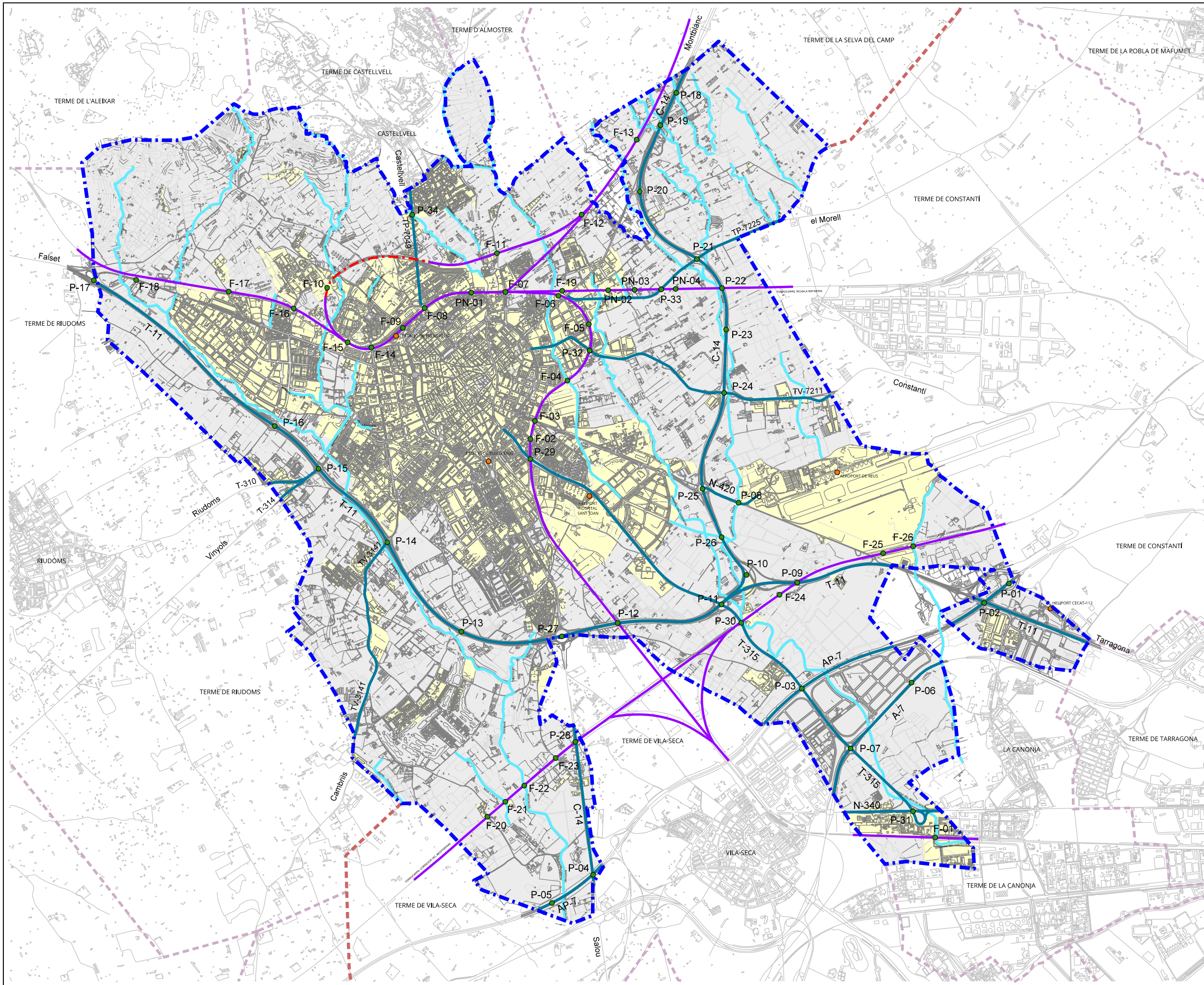
-  CORBES MESTRES DE NIVELL
-  BARRANCS I RIERS
-  LÍMIT DEL TERME MUNICIPAL DE REUS


A1 - ESCALA 1:20.000
A3 - ESCALA 1:40.000

Març 2020

EMERGÈNCIES I PROTECCIÓ CIVIL
**DOCUMENT ÚNIC
 DE PROTECCIÓ CIVIL MUNICIPAL**

Ajuntament de Reus 

Plànol
 02
 OROGRAFIA I HIDROLOGIA



LLEGGENDA

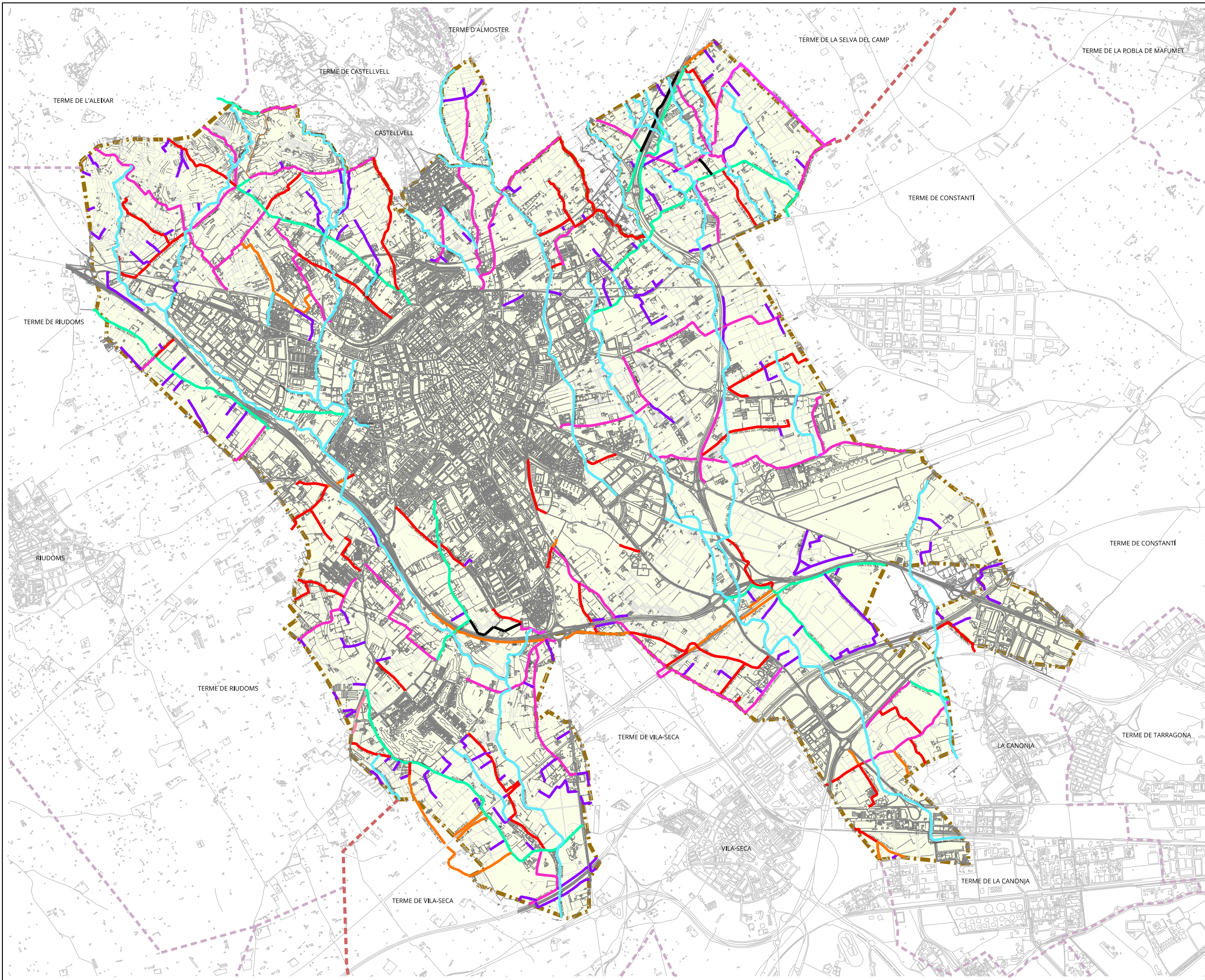
- PONTS I TÚNELS
- ALTRES INFRAESTRUCTURES
- BARRANCS I RIERES
- INFRAESTRUCTURES FERROVIÀRIES
- - - TÚNEL FERROVIARI
- CARRETERES PRINCIPALS
- - - LÍMIT DEL TERME MUNICIPAL DE REUS

A1 - ESCALA 1:20.000
A3 - ESCALA 1:40.000
Març 2020

EMERGENCIES I PROTECCIÓ CIVIL
**DOCUMENT ÚNIC
DE PROTECCIÓ CIVIL MUNICIPAL**

Ajuntament de Reus

Plànol
03.01
INFRAESTRUCTURES I VIES
DE COMUNICACIÓ



LLEGGENDA

- CAMÍ DE PRIMER ORDRE
- CAMÍ DE SEGON ORDRE
- CAMÍ DE TERCER ORDRE
- CAMÍ DE QUART ORDRE
- BARRANCS I RIERES
- LÍMIT DEL TERME MUNICIPAL DE REUS



A1 - ESCALA 1:20.000
A3 - ESCALA 1:40.000

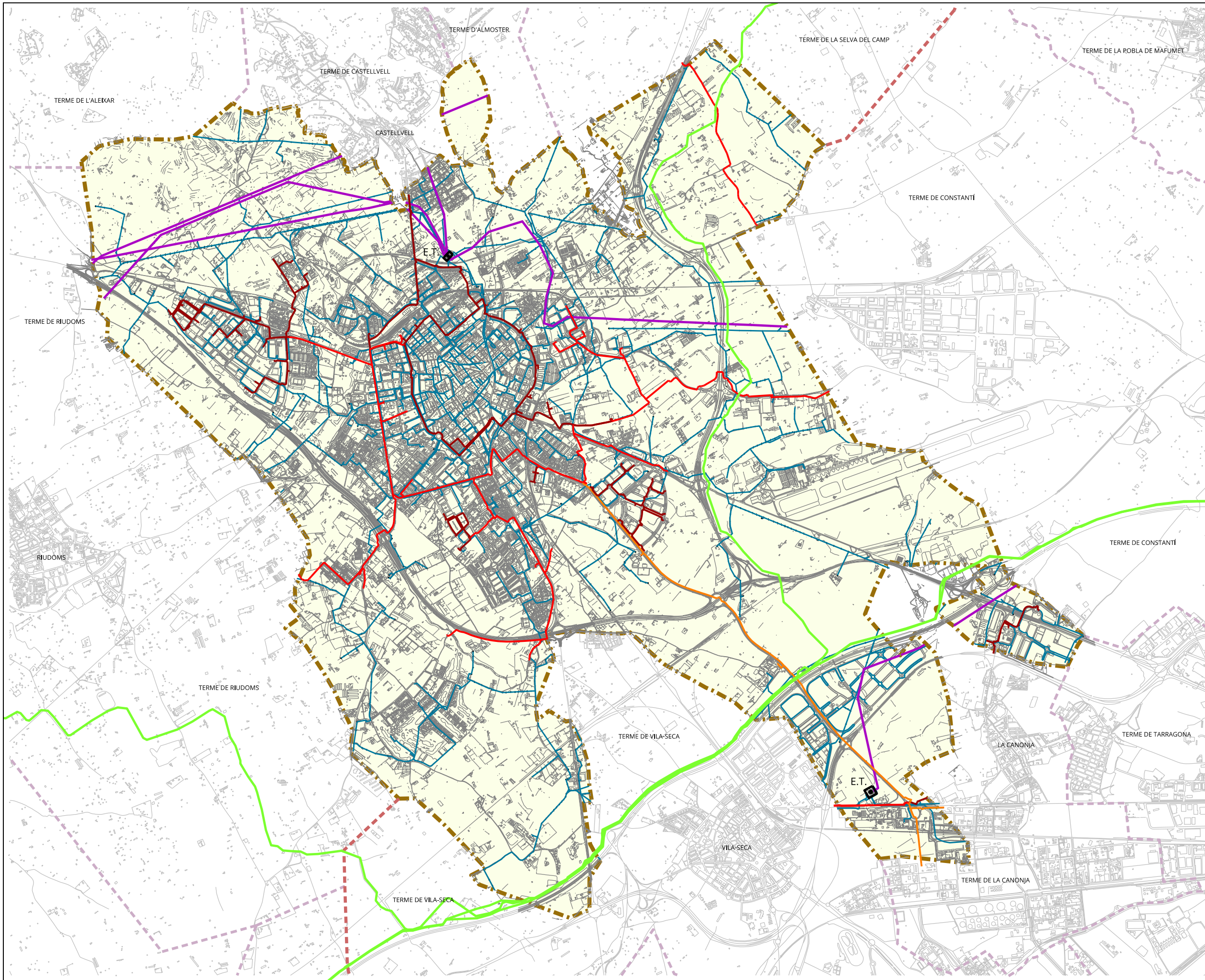


Març 2020

EMERGENCIES I PROTECCIÓ CIVIL
**DOCUMENT ÚNIC
DE PROTECCIÓ CIVIL MUNICIPAL**

Ajuntament de Reus

Plànol
03.02
XARXA DE CAMINS



LLEGGENDA

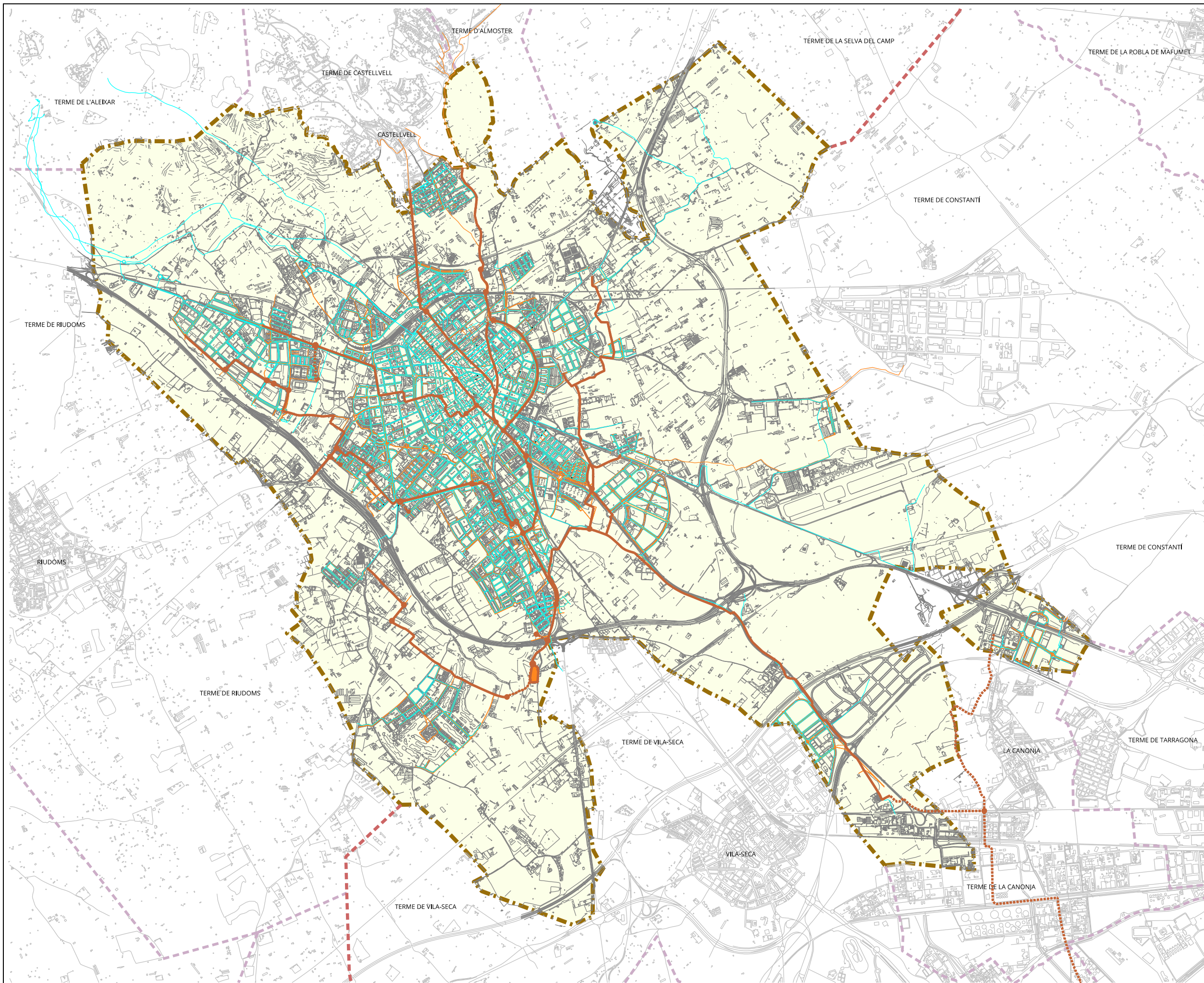
- XARXA DE GAS, ALTA PRESSIÓ (4-16 bar)
- XARXA DE GAS, ALTA PRESSIÓ (36 bar)
- XARXA DE GAS, MITJA PRESSIÓ (0,4-4 bar)
- GASODUCTE - ENAGAS
- XARXA ELÈCTRICA MITJA TENSIÓ
- XARXA ELÈCTRICA ALTA TENSIÓ
- ESTACIÓ TRANSFORMADORA
- LÍMIT DEL TERME MUNICIPAL DE REUS

A1 - ESCALA 1:20.000
A3 - ESCALA 1:40.000
Març 2020

EMERGÈNCIES I PROTECCIÓ CIVIL
**DOCUMENT ÚNIC
DE PROTECCIÓ CIVIL MUNICIPAL**

Ajuntament de Reus

Plànol
04.01
SERVEIS BÀSICS
XARXES DE GAS I ELECTRICITAT



LLEGGENDA

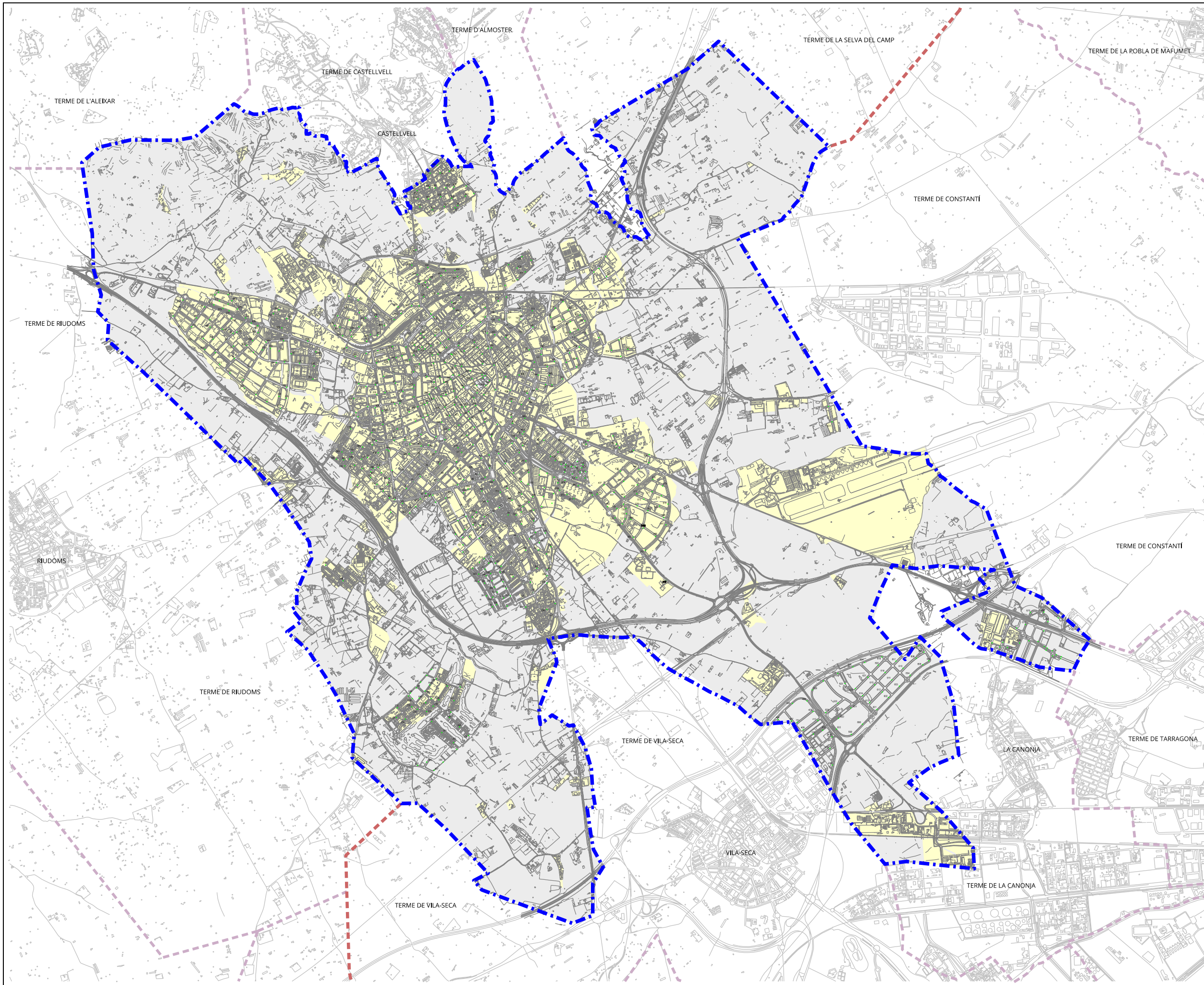
- XARXA D'ABASTAMENT D'AIGUA POTABLE
- XARXA DE SANEJAMENT
- COLLECTORS PRINCIPALS XARXA DE SANEJAMENT
- LÍMIT DEL TERME MUNICIPAL DE REUS

A1 - ESCALA 1:20.000
A3 - ESCALA 1:40.000
Març 2020

EMERGENCIES I PROTECCIÓ CIVIL
**DOCUMENT ÚNIC
DE PROTECCIÓ CIVIL MUNICIPAL**


Ajuntament de Reus

Plànol
04.02
SERVEIS BÀSICS
XARXES D'AIGUA - ABASTAMENT I DESGUÀS



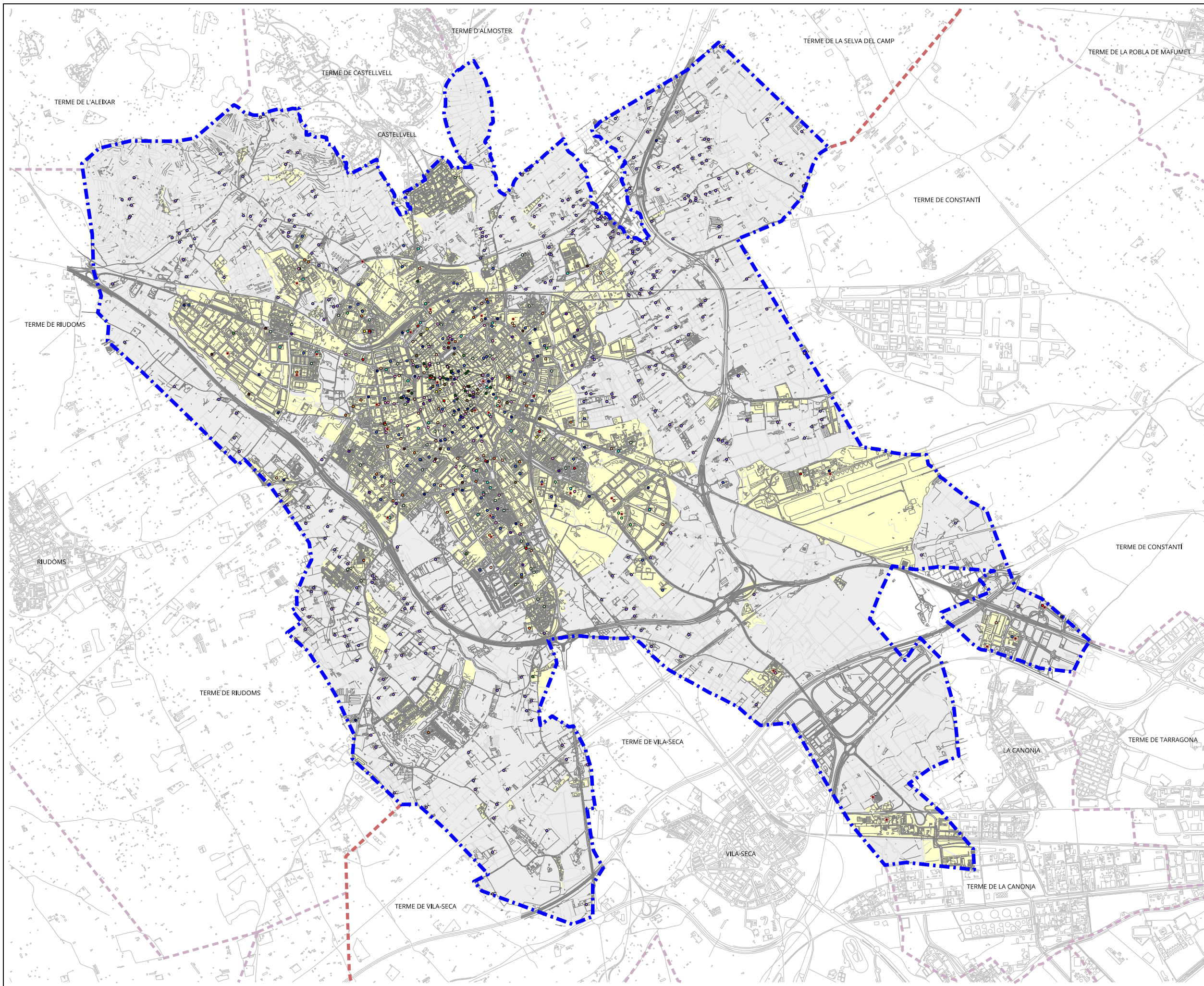
LLEGGENDA

- HIDRANT EXISTENT
- SOTERRAT
- AERI
- LÍMIT DEL TERME MUNICIPAL DE REUS


A1 - ESCALA 1:20.000
A3 - ESCALA 1:40.000
Març 2020


EMERGÈNCIES I PROTECCIÓ CIVIL
DOCUMENT ÚNIC DE PROTECCIÓ CIVIL MUNICIPAL

Ajuntament de Reus 



LLEGGENDA

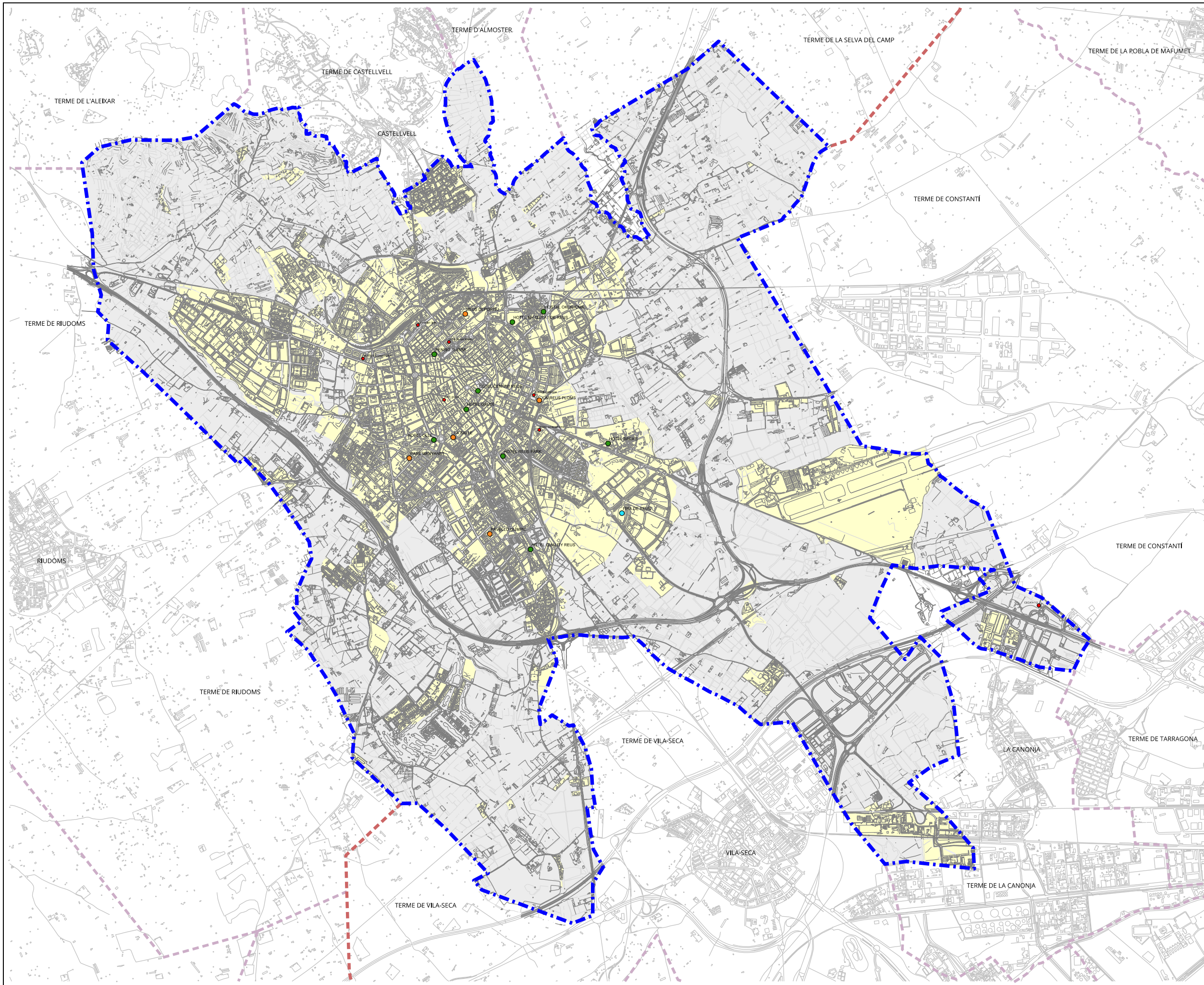
- ELEMENTS VULNERABLES**
- ADMINISTRACIÓ PÚBLICA
 - BENESTAR SOCIAL
 - CENTRES DE CULTURE
 - CULTURA
 - DISEMINANTS
 - EDIFICIS SINGULARS
 - EMPRESES I OCUPACIÓ
 - ENSENYAMENT I FORMACIÓ
 - ESPORT I LLEURE
 - MEDI AMBIENT
 - MOBILITAT I TRANSPORT
 - PARTICIPACIÓ CIUTADANA
 - SEGURETAT
 - SERVEIS SANITARIS
 - TURISME, COMERÇ I CONSUM
 - ASSOCIACIONS DE VEÏNS
 - CENTRES AMB PLA D'AUTOPROTECCIÓ
- — — LÍMIT DEL TERME MUNICIPAL DE REUS


A1 - ESCALA 1:20.000
A3 - ESCALA 1:40.000
Març 2020

EMERGENCIES I PROTECCIÓ CIVIL
DOCUMENT ÚNIC DE PROTECCIÓ CIVIL MUNICIPAL

Ajuntament de Reus 

Plànol
 06
 ELEMENTS VULNERABLES



LLEGGENDA

- SEGURETAT I EMERGENCIES
- POLIESPORTIUS
- HOTELS
- PALAU DE FRES
- - - LÍMIT DEL TERME MUNICIPAL DE REUS



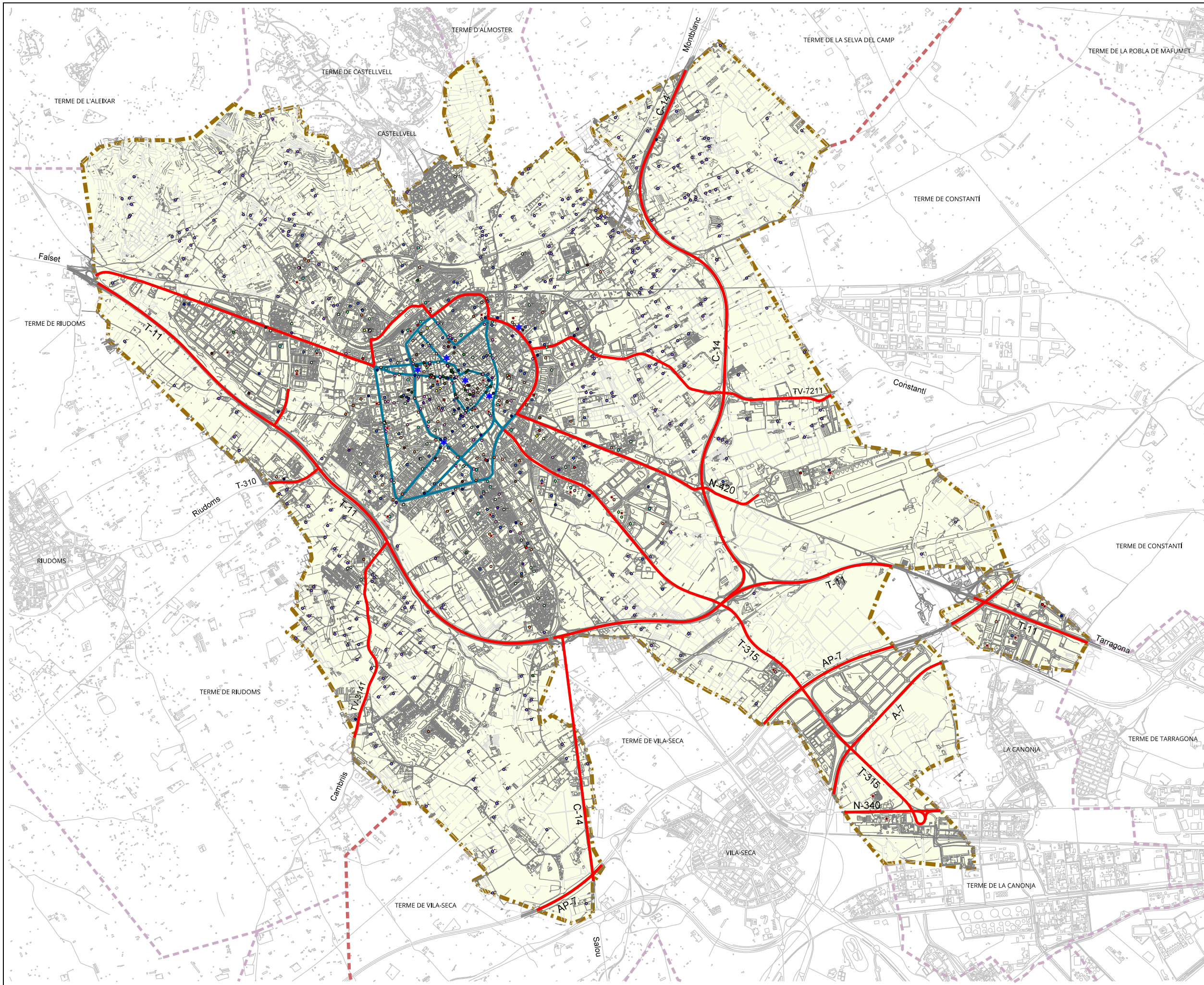
A1 - ESCALA 1:20.000
 A3 - ESCALA 1:40.000

Març 2020

EMERGENCIES I PROTECCIÓ CIVIL
**DOCUMENT ÚNIC
 DE PROTECCIÓ CIVIL MUNICIPAL**


Ajuntament de Reus

Plànol
 07
 CENTRES D'ACOLLIDA
 I SERVEIS D'EMERGENCIA



LLEENDA

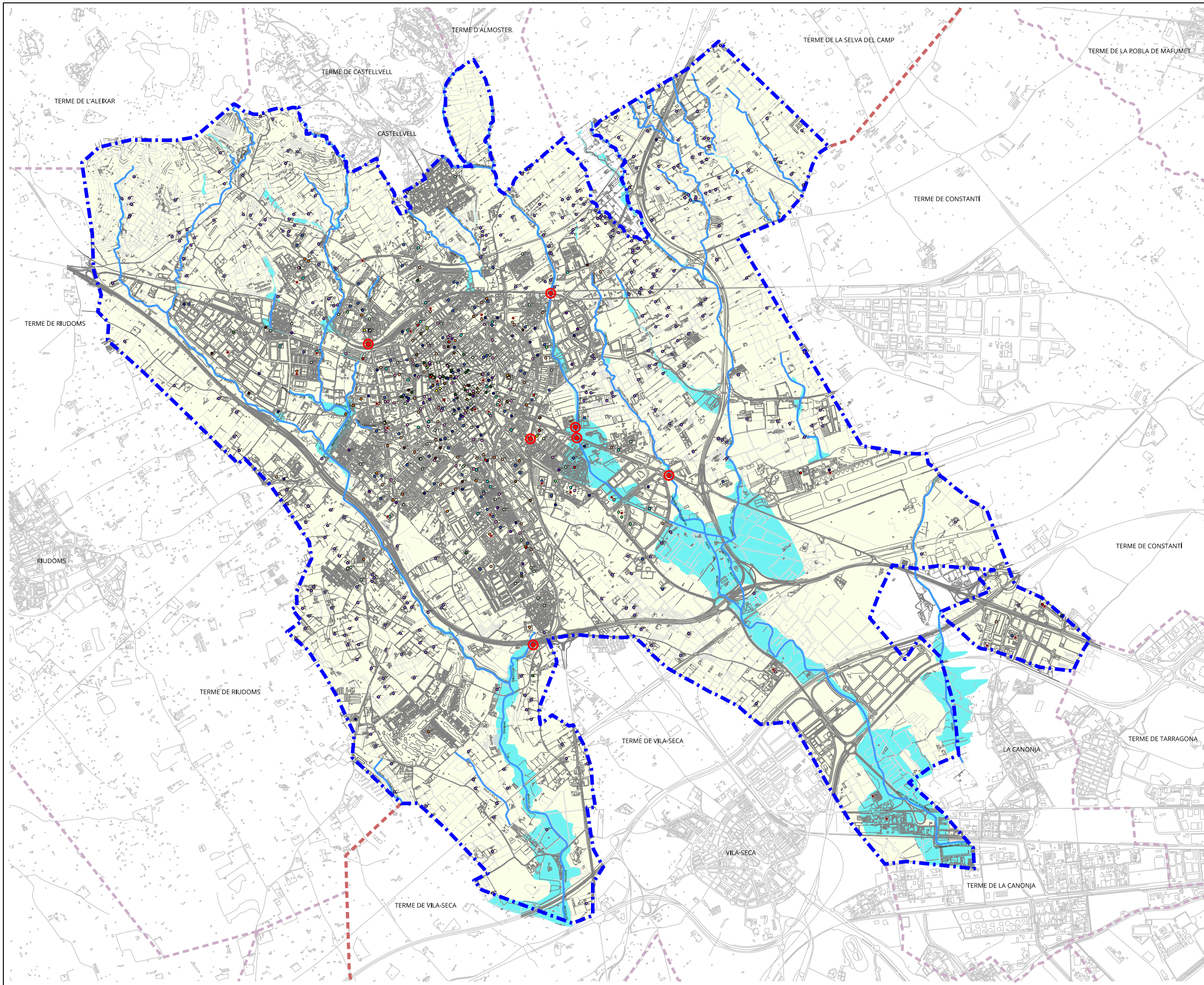
- ELEMENTS VULNERABLES**
- ADMINISTRACIÓ PÚBLICA
 - BENESTAR SOCIAL
 - CENTRES DE CULTA
 - CULTURA
 - DISSEMINATS
 - EDIFICIS SINGULARS
 - EMPRESA I OCUPACIÓ
 - ENSENYAMENT I FORMACIÓ
 - ESPORT I LLEURE
 - MEDI AMBIENT
 - MOBILITAT I TRANSPORT
 - PARTICIPACIÓ CIUTADANA
 - SEGRESTAT
 - SERVEIS SANITARIS
 - TURISME, COMERÇ I CONSUM
 - ASSOCIACIONS DE VEÏNS
 - CENTRES AMB PLA D'AUTOPROTECCIÓ
- ★ PUNTS DE DISTRIBUCIÓ DE FUNDENTS
- VIES D'INTERÈS GENERAL
- VIES D'INTERÈS MUNICIPAL
- AFECTACIÓ GENERAL
- LÍMIT DEL TERME MUNICIPAL DE REUS


A1 - ESCALA 1:20.000
A3 - ESCALA 1:40.000
Març 2020

EMERGÈNCIES I PROTECCIÓ CIVIL
DOCUMENT ÚNIC DE PROTECCIÓ CIVIL MUNICIPAL



Ajuntament de Reus 

Plànol 08
RISC PER NEVADES - NEUCAT



LLEGGENDA

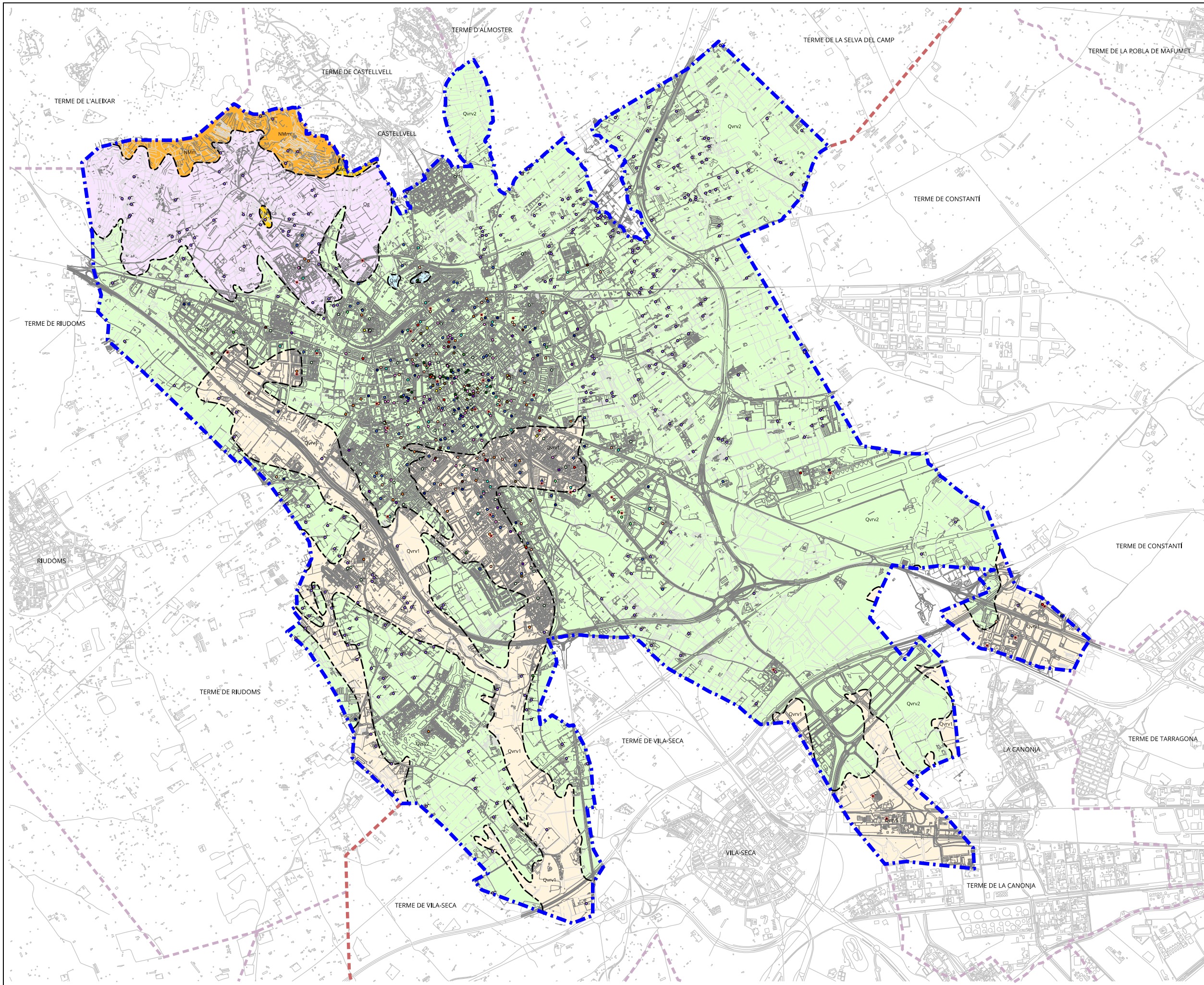
- ELEMENTS VULNERABLES**
- ADMINISTRACIÓ PÚBLICA
 - BENESTAR SOCIAL
 - CENTRES DE CULTA
 - CULTURA
 - DISSEMINATS
 - EDIFICIS SINGULARS
 - EMPRESAS I OCUPACIÓ
 - ENSENYAMENT I FORMACIÓ
 - ESPORT I LLEURE
 - MEDI AMBIENT
 - MOBILITAT I TRANSPORT
 - PARTICIPACIÓ CIUTADANA
 - SEURETAT
 - SERVEIS SANITARIS
 - TURISME, COMERÇ I CONSUM
 - ASSOCIACIONS DE VEÏNS
 - CENTRES AMB PLA D'AUTOPROTECCIÓ
- PUNTS D'ACTUACIÓ PRIORITARIA
- BARRANCOS I RIERS
- ZONES INUNDABLES
- LÍMIT DEL TERME MUNICIPAL DE REUS


 A1 - ESCALA 1:20.000
 A3 - ESCALA 1:40.000

 Març 2020
GRUP D'EMERGÈNCIES

EMERGÈNCIES I PROTECCIÓ CIVIL
**DOCUMENT ÚNIC
 DE PROTECCIÓ CIVIL MUNICIPAL**


Ajuntament de Reus 

Plànol
 09
 RISC D'INUNDACIONS - INUNCAT



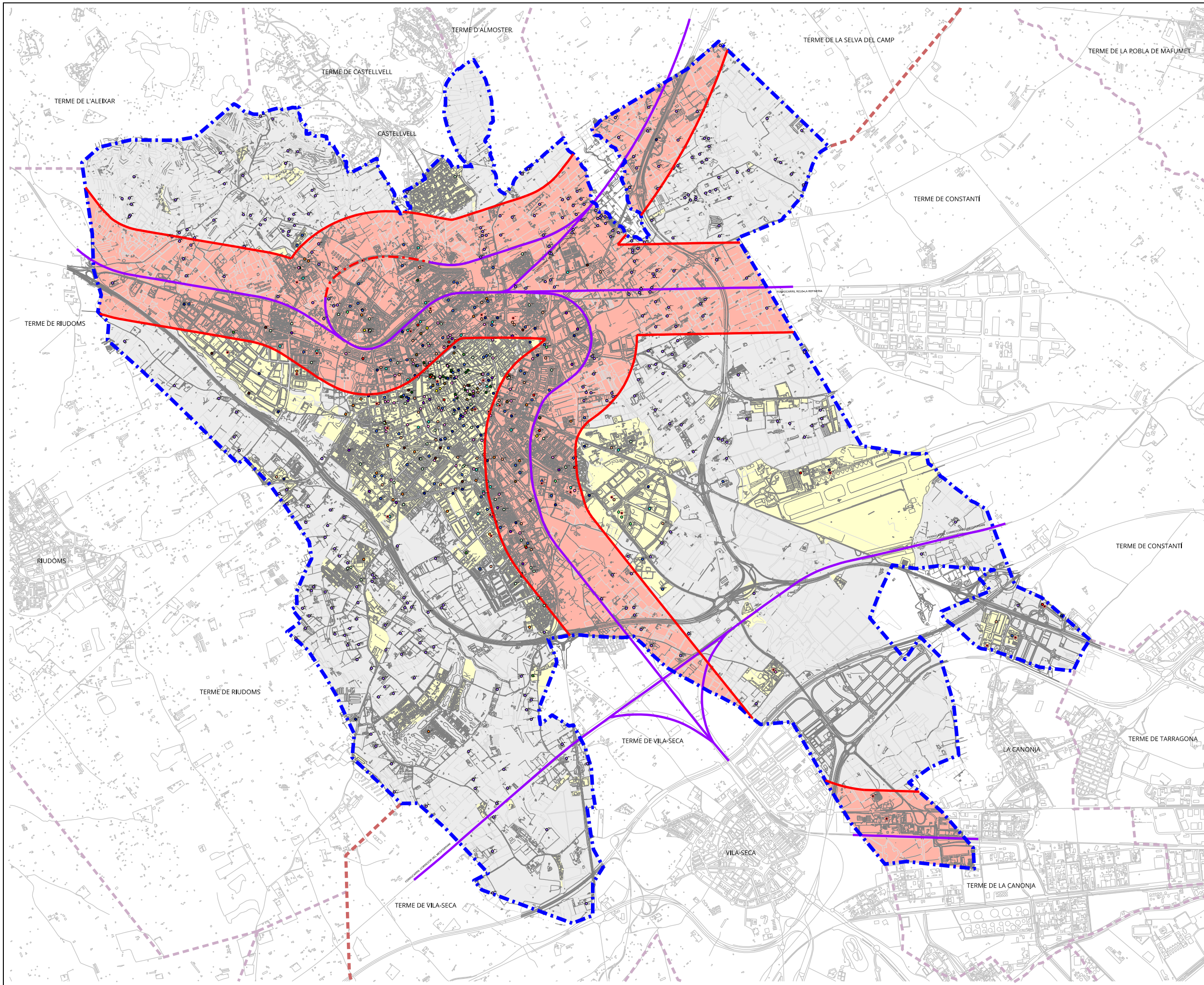
LLEENDA

- | ELEMENTS VULNERABLES | |
|----------------------|---------------------------------|
| ● | ADMINISTRACIÓ PÚBLICA |
| ● | BENESTAR SOCIAL |
| ● | CENTRES DE CULTURE |
| ● | CULTURA |
| ● | DISSEMINATS |
| ● | EDIFICIS SINGULARS |
| ● | EMPRESA I OCUPACIÓ |
| ● | ENSENYAMENT I FORMACIÓ |
| ● | ESPORT I LLEURE |
| ● | MEDI AMBIENT |
| ● | MOBILITAT I TRANSPORT |
| ● | PARTICIPACIÓ CIUTADANA |
| ● | SEGURETAT |
| ● | SERVEIS SANITARIS |
| ● | TURISME, COMERÇ I CONSUM |
| ● | ASSOCIACIONS DE VEÏNS |
| ● | CENTRES AMB PLA D'AUTOPROTECCIÓ |
-
- | GEOLOGIA | |
|----------|--|
| NMca | Conglomerats amb matriu argilosa sense cimentar. MIOCE. Aragonesa superior - Vallèsia |
| NMm | Margues amb interaccions de calcàries MIOCE. Tortonià superior. |
| Qg | Peu de mont (enderrocs de pendent i facies proximals de ventalls al·luvials). PLISTOCÈ |
| Qal | Argiles i llims. HOLOCE |
| Qrv2 | Graves, conglomerats, sorres i crostes carbonatades. HOLOCE |
| Qrv1 | Graves i sorres. HOLOCE |
| --- | LÍMIT DEL TERME MUNICIPAL DE REUS |


A1 - ESCALA 1:20.000
A3 - ESCALA 1:40.000
Març 2020

EMERGENCIES I PROTECCIÓ CIVIL
DOCUMENT ÚNIC DE PROTECCIÓ CIVIL MUNICIPAL

Ajuntament de Reus 



LLEGGENDA

ELEMENTS VULNERABLES

- ADMINISTRACIÓ PÚBLICA
- BENESTAR SOCIAL
- CENTRES DE CULTE
- CULTURA
- DISSEMINATS
- EDIFICIS SINGULARS
- EMPRESAS I OCUPACIÓ
- ENSENYAMENT I FORMACIÓ
- ESPORT I LLEURE
- MEDI AMBIENT
- MOBILITAT I TRANSPORT
- PARTICIPACIÓ CIUTADANA
- SEGRETAT
- SERVEIS SANITARIS
- TURISME, COMERÇ I CONSUM
- ASSOCIACIONS DE VEÏNS
- CENTRES AMB PLA D'AUTOPROTECCIÓ

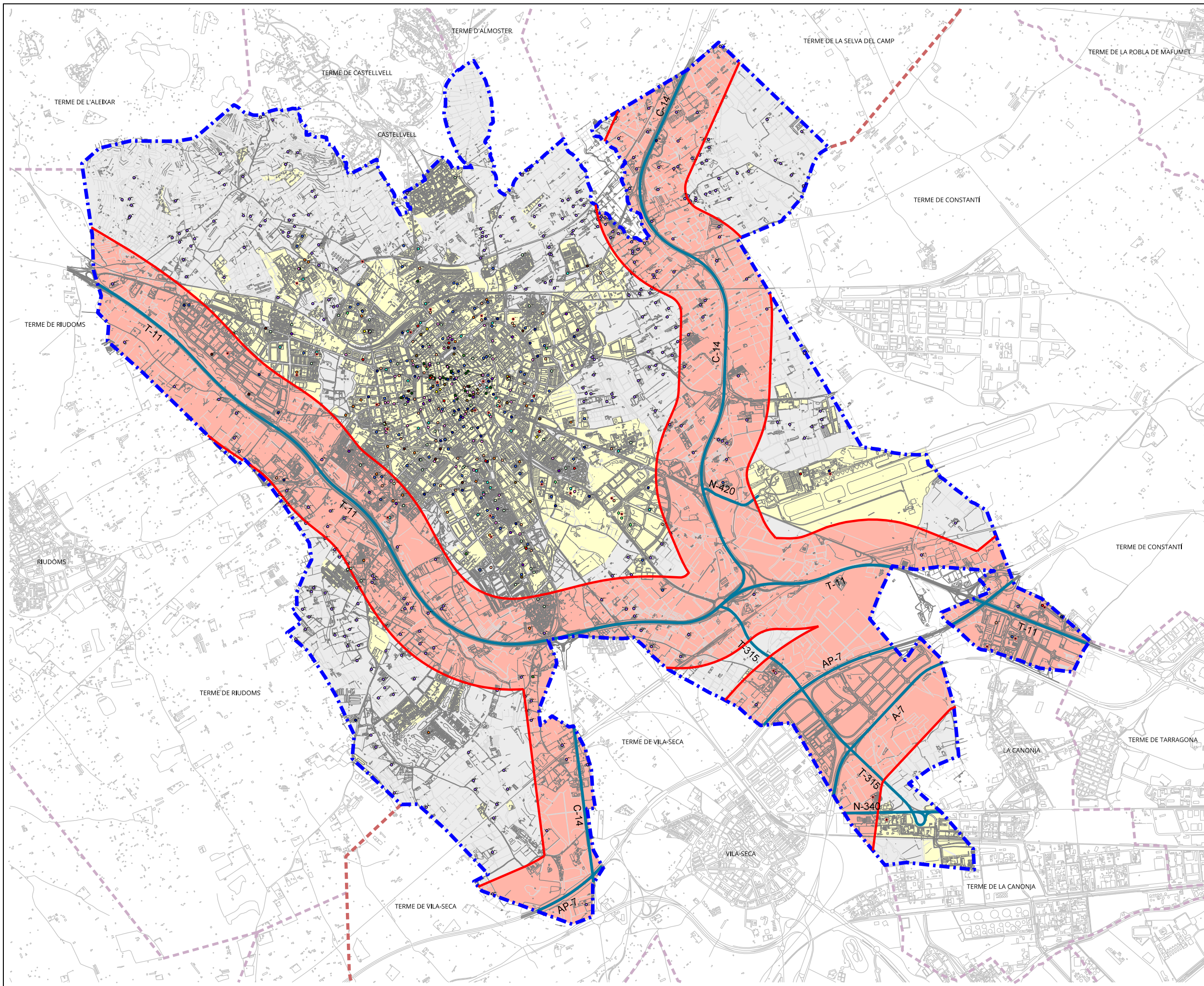
- INFRASTRUCTURES FERROVIÀRIES
- ZONA DE RISC
- - - LÍMIT DEL TERME MUNICIPAL DE REUS

A1 - ESCALA 1:20.000
A3 - ESCALA 1:40.000
Març 2020

EMERGENCIES I PROTECCIÓ CIVIL
**DOCUMENT ÚNIC
 DE PROTECCIÓ CIVIL MUNICIPAL**

Ajuntament de Reus

Plànol
 11.01
**RISC EN EL TRANSPORT
 DE MERCADERIES PERILLOSES
 TRANSCAT**
INFRASTRUCTURES FERROVIÀRIES



LLEGGENDA

ELEMENTS VULNERABLES

- ADMINISTRACIÓ PÚBLICA
- BENESTAR SOCIAL
- CENTRES DE CULTA
- CULTURA
- DISSEMINATS
- EDIFICIS SINGULARS
- EMPRESAS I OCUPACIÓ
- ENSENYAMENT I FORMACIÓ
- ESPORT I LLEURE
- MEDI AMBIENT
- MOBILITAT I TRANSPORT
- PARTICIPACIÓ CIUTADANA
- SEGRESTAT
- SERVEIS SANITARIS
- TURISME, COMERÇ I CONSUM
- ASSOCIACIONS DE VEÏNS
- CENTRES AMB PLA D'AUTOPROTECCIÓ

— CARRETERES PRINCIPALS

■ ZONA DE RISC

--- LÍMIT DEL TERME MUNICIPAL DE REUS



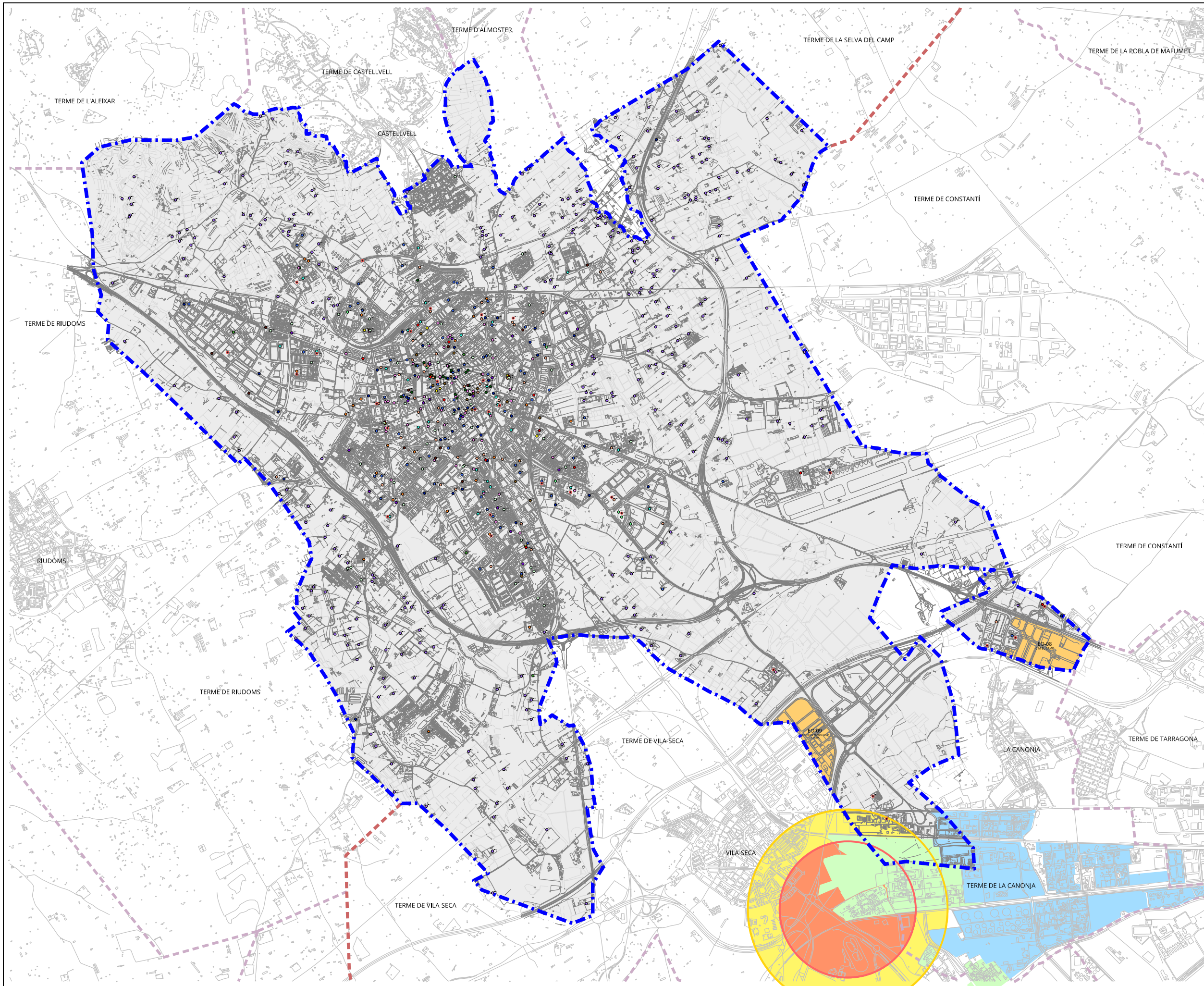
A1 - ESCALA 1:20.000
A3 - ESCALA 1:40.000

Març 2020

EMERGENCIES I PROTECCIÓ CIVIL
**DOCUMENT ÚNIC
DE PROTECCIÓ CIVIL MUNICIPAL**


Ajuntament de Reus

Plànol
11.02
**RISC EN EL TRANSPORT
DE MERCADERIES PERILLOSES
TRANSCAT**
CARRETERES PRINCIPALS



LLEGGENDA

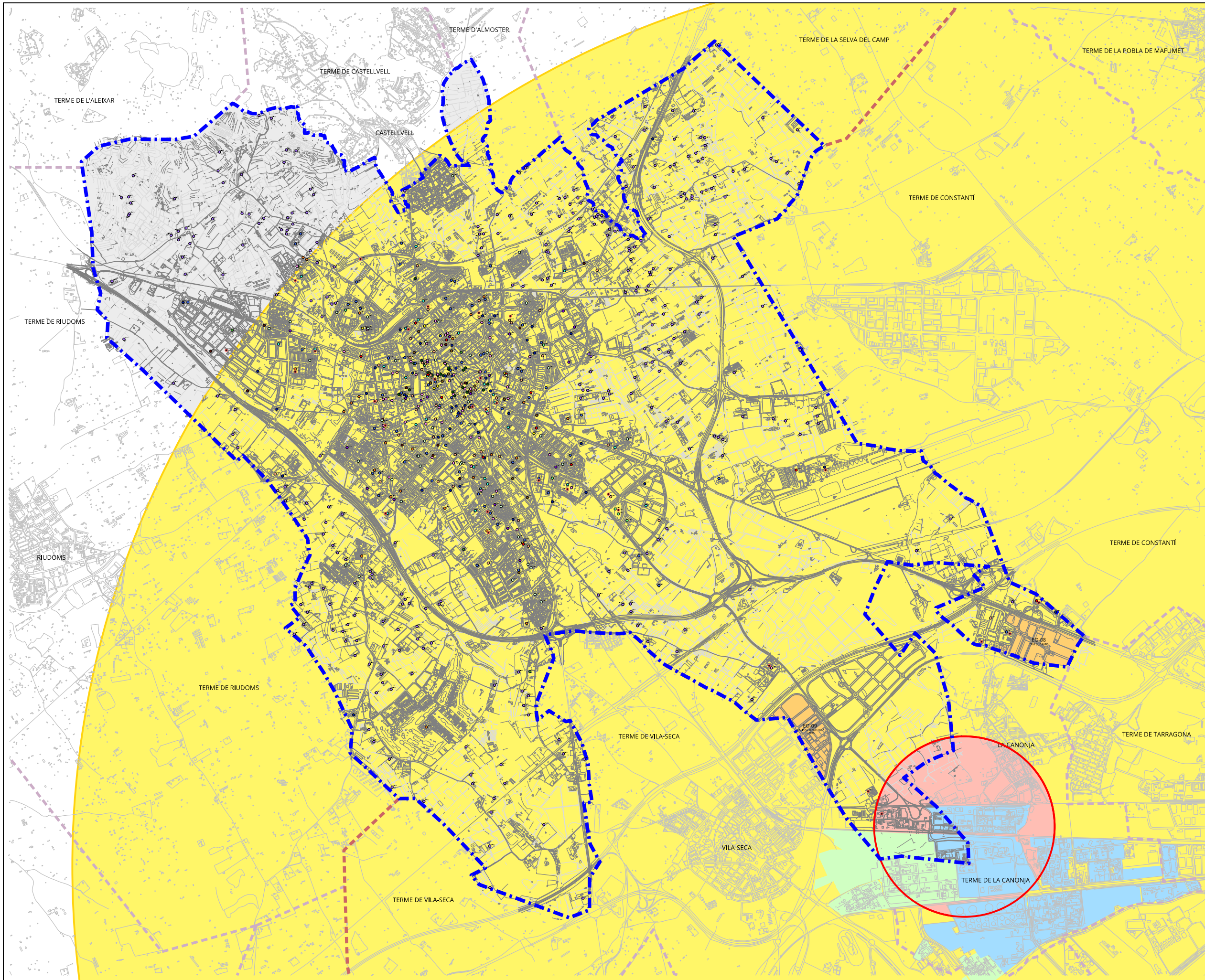
- ELEMENTS VULNERABLES**
- ADMINISTRACIÓ PÚBLICA
 - BENESTAR SOCIAL
 - CENTRES DE CULTA
 - CULTURA
 - DISSEMINATS
 - EDIFICIS SINGULARS
 - EMPRESAS I OCUPACIÓ
 - ENSENYAMENT I FORMACIÓ
 - ESPORT I LLEURE
 - MEDI AMBIENT
 - MOBILITAT I TRANSPORT
 - PARTICIPACIÓ CIUTADANA
 - SEGURETAT
 - SERVEIS SANITARIS
 - TURISME, COMERÇ I CONSUM
 - ASSOCIACIONS DE VEÏNS
 - CENTRES AMB PLA D'AUTOPROTECCIÓ
-
- SUBSECTOR (OEST)
 - SUBSECTOR (CENTRE)
-
- ZI - ZONA D'INTERVENCIÓ
 - ZA - ZONA D'ALERTA
-
- LÍMIT DEL TERME MUNICIPAL DE REUS


 A1 - ESCALA 1:20.000
 A3 - ESCALA 1:40.000
 Març 2020

EMERGENCIES I PROTECCIÓ CIVIL
DOCUMENT ÚNIC DE PROTECCIÓ CIVIL MUNICIPAL

Ajuntament de Reus 

Plànol
 12.01
RISC QUÍMIC - PLASEQTA
ESCENARI: EXPLOSIÓ / BLEVE
POLIGON SUD (OEST)



LLEENDA

ELEMENTS VULNERABLES

- ADMINISTRACIÓ PÚBLICA
- BENESTAR SOCIAL
- CENTRES DE CULTURE
- CULTURA
- DISSEMINATS
- EDIFICIS SINGULARS
- EMPRESA I OCUPACIÓ
- ENSYVAMENT I FORMACIÓ
- ESPORT I LLEURE
- MEDI AMBIENT
- MOBILITAT I TRANSPORT
- PARTICIPACIÓ CIUTADANA
- SECURETAT
- SERVEIS SANITARIS
- TURISME, COMERÇ I CONSUM
- ASSOCIACIONS DE VEÏNS
- CENTRES AMB PLA D'AUTOPROTECCIÓ

■ SUBSECTOR (OEST)

■ SUBSECTOR (CENTRE)

○ Z1 - ZONA D'INTERVENCIÓ

○ ZA - ZONA D'ALERTA

— LIMIT DEL TERME MUNICIPAL DE REUS



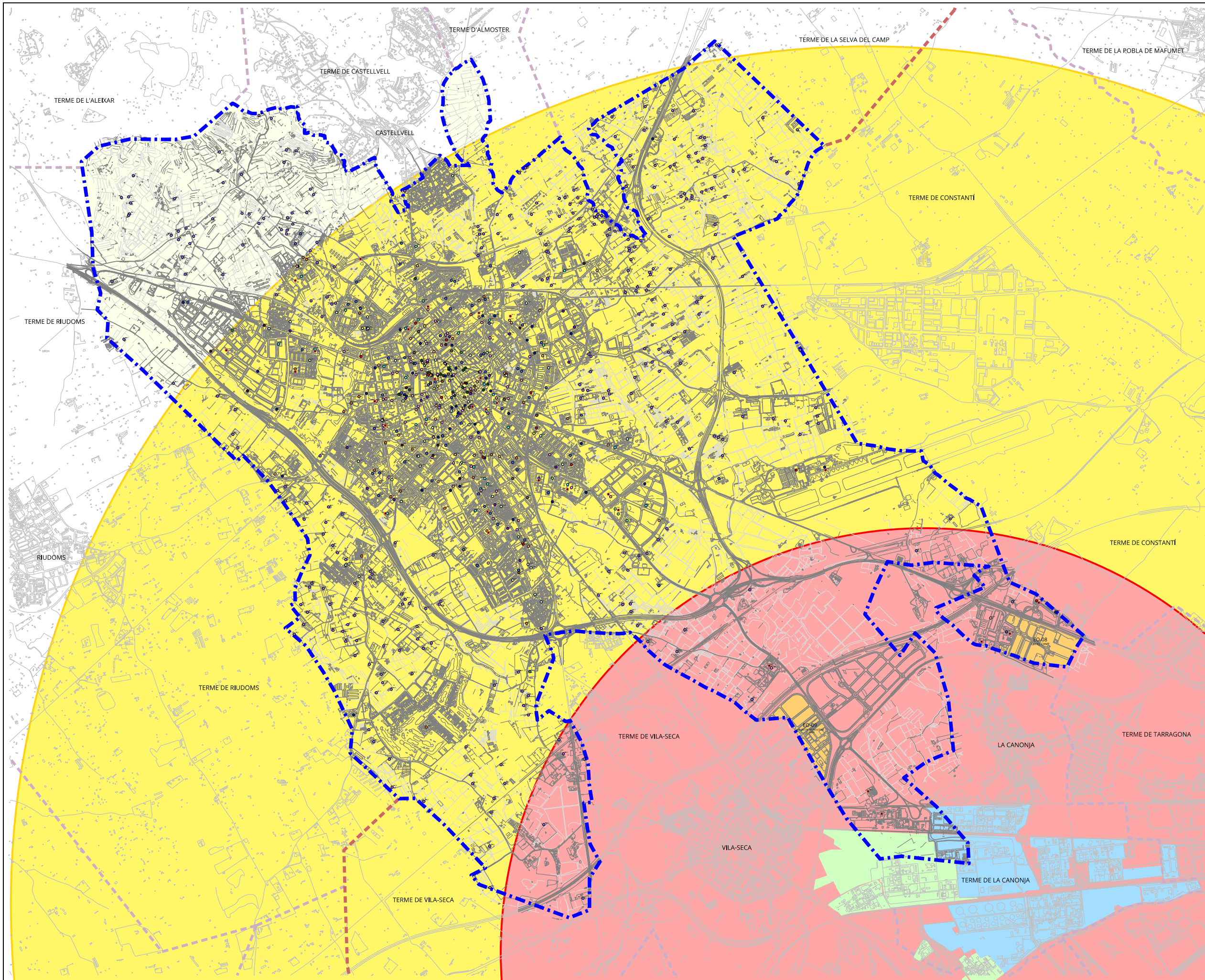
A1 - ESCALA 1:20.000
A3 - ESCALA 1:40.000

Març 2020

EMERGÈNCIES I PROTECCIÓ CIVIL
**DOCUMENT ÚNIC
DE PROTECCIÓ CIVIL MUNICIPAL**


Ajuntament de Reus

Plànol
12.02
**RISC QUÍMIC - PLASEQTA
ESCENARI; DISPERSIÓ TÒXICA
POLÍGON SUD (CENTRE)**



LLEENDA

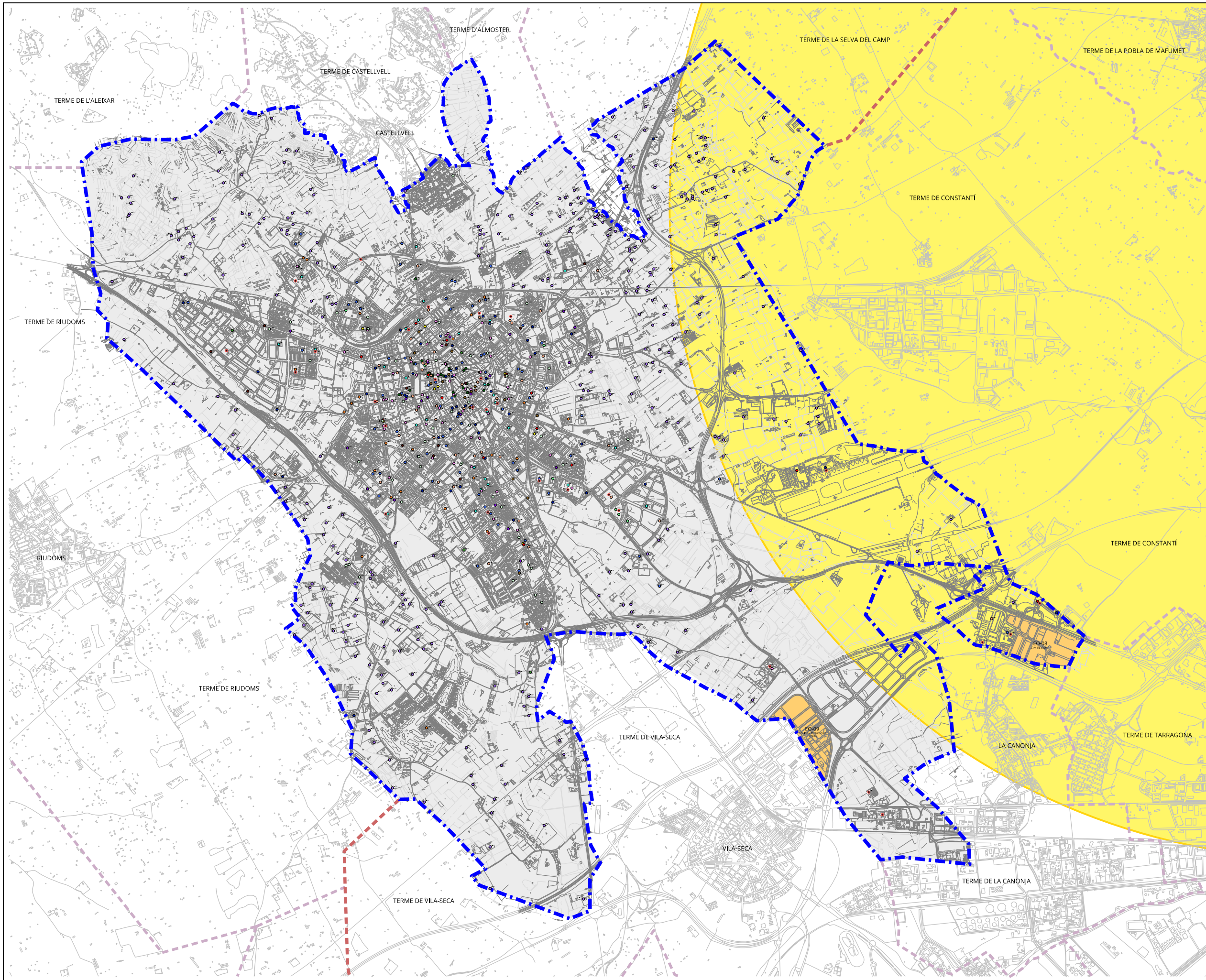
- ELEMENTS VULNERABLES**
- ADMINISTRACIÓ PÚBLICA
 - BENESTAR SOCIAL
 - CENTRES DE CULTE
 - CULTURA
 - DISSEMINATS
 - EDIFICIS SINGULARS
 - EMPRESA I OCUPACIÓ
 - ENSENYAMENT I FORMACIÓ
 - ESPORT I LLEURE
 - MEDI AMBIENT
 - MOBILITAT I TRANSPORT
 - PARTICIPACIÓ CIUTADANA
 - SEGURETAT
 - SERVEIS SANITARIS
 - TURISME, COMERÇ I CONSUM
 - ASSOCIACIONS DE VEÏNS
 - CENTRES AMB PLA D'AUTOPROTECCIÓ
- SUBSECTOR (OEST)
- SUBSECTOR (CENTRE)
- ZI - ZONA D'INTERVENCIÓ
- ZA - ZONA D'ALERTA
- — — — — LIMIT DEL TERME MUNICIPAL DE REUS


A1 - ESCALA 1:20.000
A3 - ESCALA 1:40.000
Març 2020

EMERGÈNCIES I PROTECCIÓ CIVIL
DOCUMENT ÚNIC DE PROTECCIÓ CIVIL MUNICIPAL

Ajuntament de Reus 

Plànol
 12.03
 RISC QUÍMIC - PLASEOTA
 ESCENARI: DISPERSIÓ TÒXICA
 POLÍGON SUD (OEST)



LLEGGENDA

- ELEMENTS VULNERABLES**
- ADMINISTRACIÓ PÚBLICA
 - BENESTAR SOCIAL
 - CENTRES DE CULTE
 - CULTURA
 - DISSEMINATS
 - EDIFICIS SINGULARS
 - EMPRESA I OCUPACIÓ
 - ENSENYAMENT I FORMACIÓ
 - ESPORT I LLEURE
 - MEDI AMBIENT
 - MOBILITAT I TRANSPORT
 - PARTICIPACIÓ CIUTADANA
 - SEGURETAT
 - SERVEIS SANITARIS
 - TURISME, COMERÇ I CONSUM
 - ASSOCIACIONS DE VEÏNS
 - CENTRES AMB PLA D'AUTOPROTECCIÓ
- ZA - ZONA D'ALERTA
 LÍMIT DEL TERME MUNICIPAL DE REUS

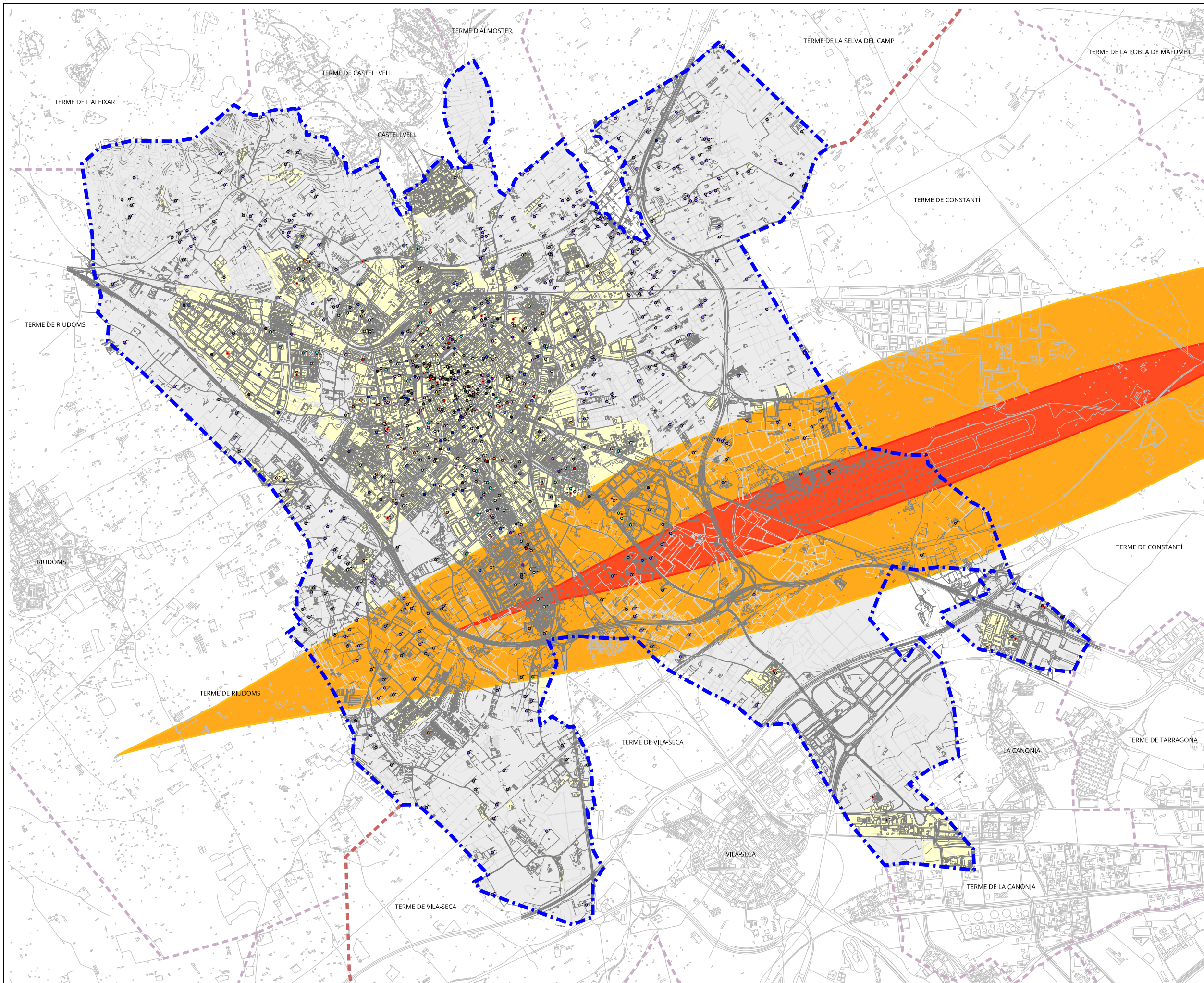
A1 - ESCALA 1:20.000
 A3 - ESCALA 1:40.000

Març 2020

EMERGÈNCIES I PROTECCIÓ CIVIL
DOCUMENT ÚNIC DE PROTECCIÓ CIVIL MUNICIPAL


Ajuntament de Reus

Plànol
 12.04
RISC QUÍMIC - PLASEOTA
 ESCENARI: DISPERSIÓ TÒXICA
 POLÍGON NORD



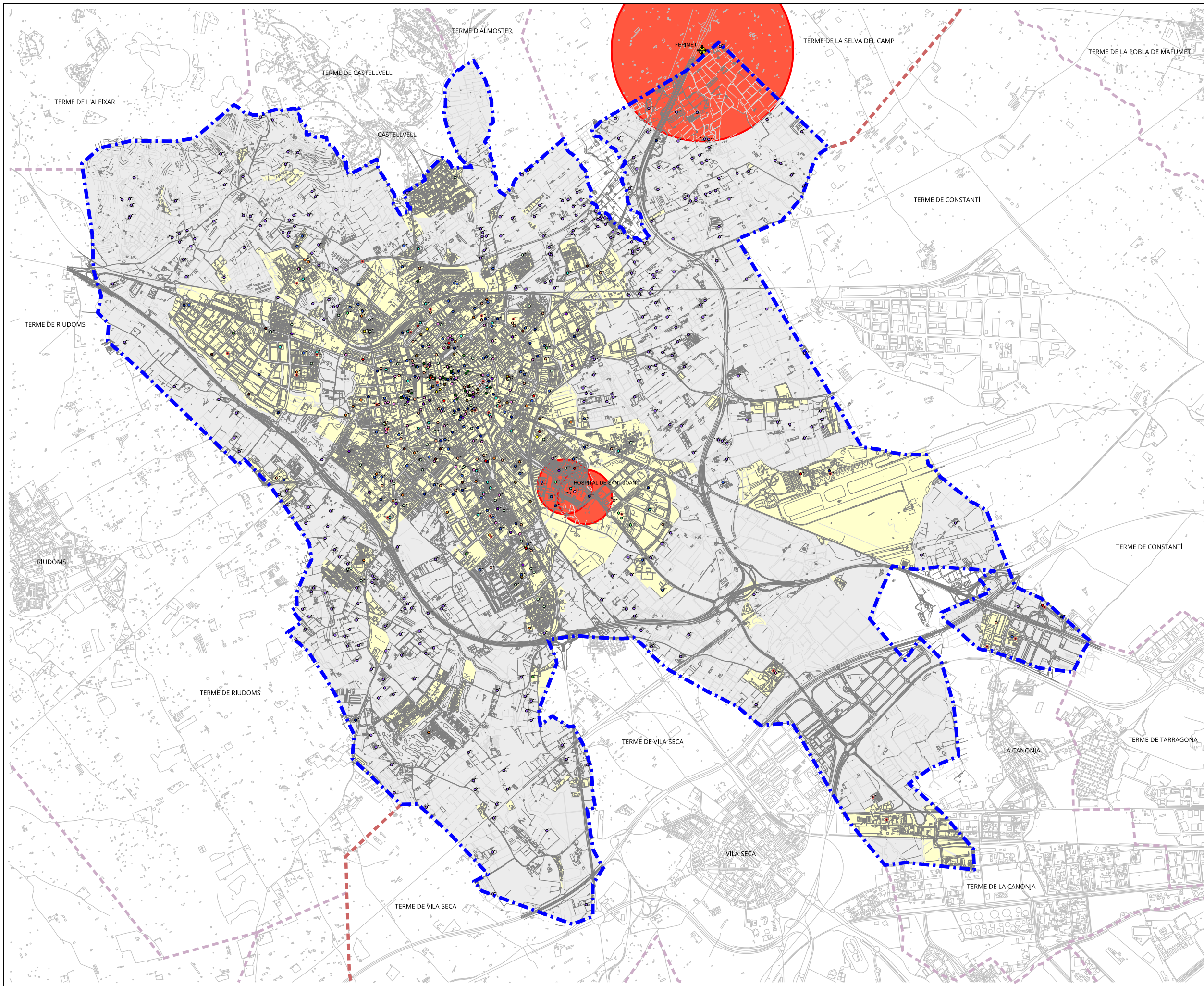
LLEGGENDA

- ELEMENTS VULNERABLES**
- ADMINISTRACIÓ PÚBLICA
 - BENESTAR SOCIAL
 - CENTRES DE CULTA
 - CULTURA
 - DISEMINATS
 - EDIFICIS SINGULARS
 - EMPRESA I OCUPACIÓ
 - ENSENYAMENT I FORMACIÓ
 - ESPORT I LLEURE
 - MEDI AMBIENT
 - MOBILITAT I TRANSPORT
 - PARTICIPACIÓ CIUTADANA
 - SEGURETAT
 - SERVEIS SANITARIS
 - TURISME, COMERÇ I CONSUM
 - ASSOCIACIONS DE VEÏNS
 - CENTRES AMB PLA D'AUTOPROTECCIÓ
- ZONA INTERVENCIÓ I
- ZONA INTERVENCIÓ II
- — — LÍMIT DEL TERME MUNICIPAL DE REUS


A1 - ESCALA 1:20.000
A3 - ESCALA 1:40.000
Març 2020

EMERGÈNCIES I PROTECCIÓ CIVIL
**DOCUMENT ÚNIC
 DE PROTECCIÓ CIVIL MUNICIPAL**

Ajuntament de Reus 


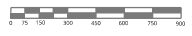


LLEGGENDA

ELEMENTS VULNERABLES

- ADMINISTRACIÓ PÚBLICA
- BENESTAR SOCIAL
- CENTRES DE CULTA
- CULTURA
- DISSEMINATS
- EDIFICIS SINGULARS
- EMPRESAS I OCUPACIÓ
- ENSENYAMENT I FORMACIÓ
- ESPORT I LLEURE
- MEDI AMBIENT
- MOBILITAT I TRANSPORT
- PARTICIPACIÓ CIUTADANA
- SERVEI TAT
- SERVEIS SANITARIS
- TURISME, COMERÇ I CONSUM
- ASSOCIACIONS DE VEÏNS
- CENTRES AMB PLA D'AUTOPROTECCIÓ

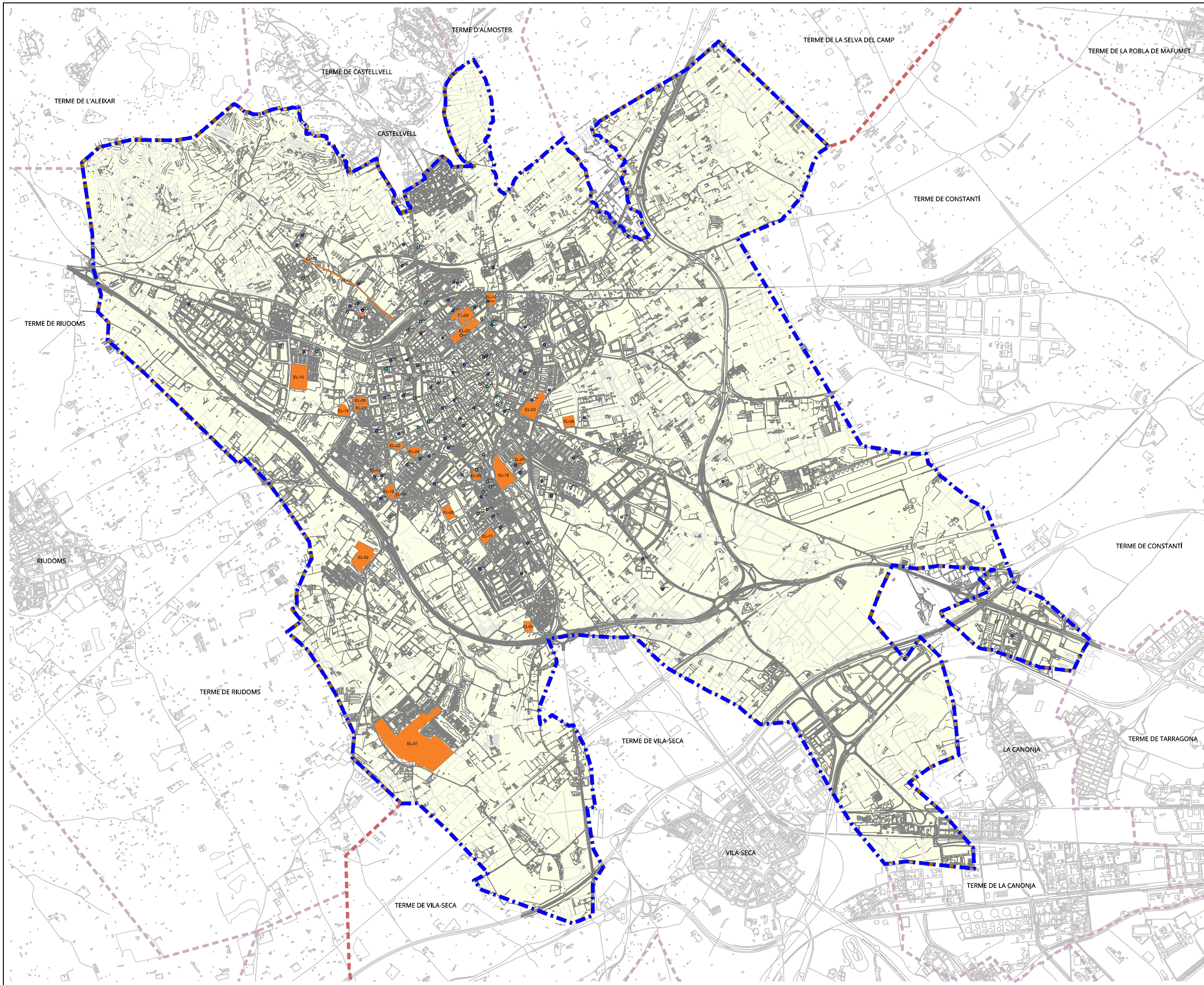
-  ZONES DE PERILL
-  LÍMIT DEL TERME MUNICIPAL DE REUS


A1 - ESCALA 1:20.000
A3 - ESCALA 1:40.000

Març 2020

EMERGÈNCIES I PROTECCIÓ CIVIL
**DOCUMENT ÚNIC
 DE PROTECCIÓ CIVIL MUNICIPAL**

Ajuntament de Reus 

Plànol
 14
**RISC PER EMERGÈNCIES
 RADIOLÒGIQUES
 RADCAT**



LLEENDA

ELEMENTS VULNERABLES

- BENESTAR SOCIAL
- CULTURA
- EMPRESA I OCUPACIÓ
- ENSENYAMENT I FORMACIÓ
- TURISME, COMERÇ I CONSUM
- ESPORT I LLEURE

AFECTACIÓ GENERAL

LIMIT DEL TERME MUNICIPAL DE REUS



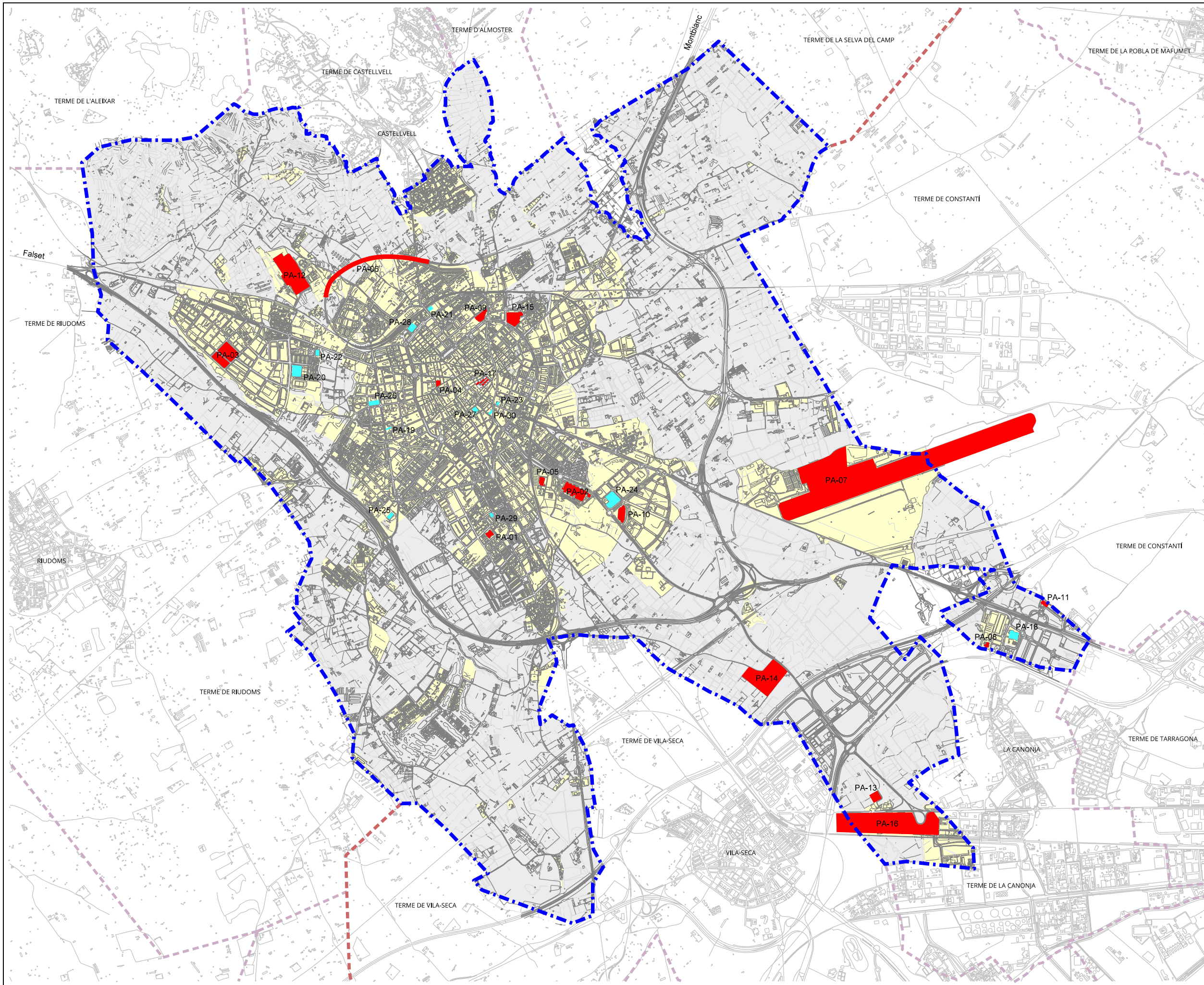
A1 - ESCALA 1:20.000
A3 - ESCALA 1:40.000

Març 2020

EMERGENCIES I PROTECCIÓ CIVIL
**DOCUMENT ÚNIC
DE PROTECCIÓ CIVIL MUNICIPAL**

Ajuntament de Reus 

Plànol
15
RISC PER VENTADES - VENTCAT



LLEGGENDA

- D'INTERÈS PER A LA PROTECCIÓ CIVIL DE CATALUNYA
- D'INTERÈS PER A LA PROTECCIÓ CIVIL MUNICIPAL
- LÍMIT DEL TERME MUNICIPAL DE REUS

A1 - ESCALA 1:20.000
A3 - ESCALA 1:40.000
Març 2020

EMERGENCIES I PROTECCIÓ CIVIL
**DOCUMENT ÚNIC
 DE PROTECCIÓ CIVIL MUNICIPAL**

Ajuntament de Reus

Plànol
 16
 CENTRES
 AMB PLA D'AUTOPROTECCIÓ



ANNEXOS



ANNEX 1 - DISPOSICIONS A EMETRE EN SITUACIÓ D'EMERGÈNCIA

1. MODEL DE DECLARACIÓ FORMAL DE SITUACIÓ DE PRE-ALERTA

NOTIFICACIÓ D'ACTIVACIÓ DE LA SITUACIÓ DE PRE-ALERTA DEL PLA DE PROTECCIÓ CIVIL DE REUS

Carles Pellicer i Punyed, Alcalde de Reus, pels poders que tinc, DECRETO:

La situació de **PRE-ALERTA** del Pla de protecció civil municipal, a causa de _____

Les mesures previstes són:

-
-

Carles Pellicer i Punyed

Alcalde

Reus, ____ de _____ de ____



2. MODEL DE DECLARACIÓ FORMAL D'ACTIVACIÓ DEL PLA DE PROTECCIÓ CIVIL EN SITUACIÓ D'ALERTA / EMERGÈNCIA

NOTIFICACIÓ D'ACTIVACIÓ DE LA SITUACIÓ D'ALERTA DEL PLA DE PROTECCIÓ CIVIL DE REUS

Carles Pellicer i Punyed, Alcalde de Reus, pels poders que tinc, DECRETO:

ACTIVAT el Pla de protecció civil municipal en situació d'**ALERTA**, a causa de _____

CONSTITUÏT el Comitè d'Emergències

Les mesures previstes són:

-
-

Carles Pellicer i Punyed
Alcalde

Reus, ____ de _____ de ____

NOTIFICACIÓ D'ACTIVACIÓ DE LA SITUACIÓ D'EMERGÈNCIA DEL PLA DE PROTECCIÓ CIVIL DE REUS

Carles Pellicer i Punyed, Alcalde de Reus, pels poders que tinc, DECRETO:

ACTIVAT el Pla de protecció civil municipal en situació d'**EMERGÈNCIA**, a causa de _____

CONSTITUÏT el Comitè d'Emergències

Les mesures previstes són:

-
-

Carles Pellicer i Punyed
Alcalde

Reus, ____ de _____ de ____



3. MODEL DE DECLARACIÓ FORMAL DE DESACTIVACIÓ DEL PLA DE PROTECCIÓ CIVIL

NOTIFICACIÓ DE DESACTIVACIÓ DEL PLA DE PROTECCIÓ CIVIL DE REUS

Carles Pellicer i Punyed, Alcalde de Reus, pels poders que tinc, DECRETO:

DESACTIVAT el Pla de protecció civil municipal, a causa de _____ i la tornada a la normalitat

DISSOLT el Comitè d'Emergències

Carles Pellicer i Punyed
Alcalde

Reus, ____ de _____ de ____



4. MODEL DE BAN AMB UNA ORDRE D'EVACUACIÓ O DE CONFINAMENT

BAN - ORDRE D'EVACUACIÓ

L'Ajuntament de Reus comunica que s'ha d'evacuar la zona _____

Seguiu les instruccions següents:

- ...
- ...
- ...
- Agafeu només allò que sigui imprescindible: documents, els medicaments que pregueu, diners...
- Tanqueu be les portes, finestres i persianes.
- ...

BAN - ORDRE DE CONFINAMENT

L'Ajuntament de Reus comunica que els veïns i veïnes de la zona (barri, carrer...) s'ha de confinar a casa seva o en algun espai tancat segur.

Seguiu les instruccions següents:

- ...
- ...
- Tanqueu les portes i les finestres
- Escolteu la ràdio, us anirem informant de la situació
- No sortiu de casa fins que us avisem.
- ...



5. MODEL DE COMUNICAT D'AVÍS D'EVACUACIÓ O DE CONFINAMENT

COMUNICAT D'EVACUACIÓ

ATENCIÓ, ATENCIÓ: L'Ajuntament de Reus comunica que cal evacuar aquesta zona.

Seguiu les instruccions següents:

- ...
- ...
- ...
- Agafeu només allò que sigui imprescindible: documents, els medicaments que pregueu, diners...
- Tanqueu be les portes, finestres i persianes.
- ...

A _____ (lloc) podeu esperar fins que hagi passat el risc. Us mantindrem informats.

COMUNICAT DE CONFINAMENT

ATENCIÓ, ATENCIÓ: L'Ajuntament de Reus comunica que els veïns i veïnes d'aquesta zona s'han de confinar a casa seva o en algun espai tancat segur.

Seguiu les instruccions següents:

- ...
- ...
- Tanqueu les portes i les finestres
- Escolteu la ràdio, us anirem informant de la situació
- No sortiu de casa fins que us avisem.
- ...



ANNEX 2 - AVISOS PER CORREU ELECTRÒNIC, SMS O XARXES SOCIALS

AVÍS PER CORREU ELECTRÒNIC

Us informem que per causa de _____ l'Ajuntament de Reus ha activat el Pla de protecció civil municipal en situació de _____

Seguiu les instruccions següents:

- ...
- ...
- ...

Podeu consultar informació permanentment actualitzada al web: ... / xarxa social: ...

AVÍS PER SMS

Per causa de _____ l'Ajuntament de Reus ha activat el Pla de protecció civil municipal en situació de _____

Seguiu les instruccions següents:

- ...
- ...
- ...

Podeu consultar informació permanentment actualitzada al web: ... / xarxa social: ...

AVÍS PER XARXES SOCIALS

Per causa de _____ l'Ajuntament de Reus ha activat el Pla de protecció civil municipal en situació de _____

Seguiu les instruccions següents:

- ...
- ...
- ...

Podeu consultar informació permanentment actualitzada al web: ... / xarxa social: ...

**ANNEX 3 - CONSELLS D'AUTOPROTECCIÓ PEL RISC****CONSELLS D'AUTOPROTECCIÓ PER A LA POBLACIÓ****- NEVADES I GLAÇADES -**A casa

- Tingueu preparat: un transistor i piles de recanvi, llanternes, aliments rics en calories, combustible per a la calefacció i una farmaciola amb els medicaments habituals.
- Reviseu els punts d'entrada d'aire (cal que els protegiu amb una cinta que aïlli), l'estat de la teulada i el baixant d'aigua, les branques dels arbres (si són massa llargues cal que les podeu) i l'estat de la calefacció.

Al vehicle

- Disposeu de cadenes en bon estat, llanterna i manta de viatge.
- Comproveu l'estat de les bateries, el dipòsit de benzina, els llums, els frens, els pneumàtics, la calefacció, el parabrisa...

Consulteu les previsions meteorològiques, i si us heu de desplaçar, consulteu l'estat de la xarxa viària i les rutes a seguir:

- Servei Meteorològic de Catalunya (SMC)
- Servei Català de Trànsit

En situació d'emergència seguïu les informacions i les indicacions de les autoritats. Informeu-vos a través dels mitjans de comunicació social (emissores de ràdio, televisió, web, twitter, etc.).

Seguiu també els Consells específics per a onades de fred.

A casa

- Escolteu la ràdio.
- Feu un ús correcte de la calefacció i desconnecteu els aparells elèctrics que no siguin necessaris. Eviteu tenir estufes de llenya, carbó o gas i brasers en llocs tancats.
- En zones aïllades o no urbanes, mantingueu un rajolí constant d'aigua a les aixetes per evitar que es congelin les canonades i apagueu els regs automàtics.
- En cas de nevada, col·laboreu en la neteja de les voreres de davant de casa i dels camins d'accés a casa a les zones rurals.
- En cas que hi hagi neu acumulada als terrats, terrasses o balcons, retireu-la sense abocar-la a la via pública.
- Garantiu que disposeu dels medicaments necessaris en el cas de tractaments perllongats o malalties cròniques.
- No traieu les escombraries al carrer quan no funcioni el servei de recollida.
- No telefoneu: cal deixar les línies lliures per als equipaments de socors.



A l'exterior

- Abrigueu-vos bé. Poseu-vos peces de roba lleugeres, l'una sobre l'altra. Les manyoples proporcionen més escalfor que els guants.
- Protegiu-vos sobretot la cara i el cap, i eviteu que l'aire fred us entri directament als pulmons.
- Eviteu fer esforços físics intensos: es corre el perill de patir una lesió a l'organisme.
- No deixeu que les persones d'edat avançada ni tampoc els més petits surtin a l'exterior.

Informació per als conductors

- Planifiqueu el desplaçament
- Sortiu només si és imprescindible, seguint els consells del Servei Català de Trànsit: consulteu l'estat de les vies i la seva afectació, i busqueu rutes segures no afectades per la nevada.
- Eviteu circular de nit: els perills són més difícils de detectar.
- Informeu algú del vostre itinerari i de l'horari previst, i procureu no viatjar sols.
- Controleu quines gasolineres us trobareu en el trajecte i els llocs on refugiar-vos en cas de tempesta.
- Poseu atenció a l'estat del vehicle, tant al manteniment com a l'equipament adequat:
- Reviseu la pressió dels pneumàtics (també la de la roda de recanvi), l'estat dels frens, els llums i les bateries.
- Tingueu les cadenes preparades (les adequades per al vostre vehicle) i assegureu-vos que sabeu com es posen.
- Tingueu els líquids de refrigeració i rentaparabrises amb el nivell correcte i adequat a temperatures baixes.
- Porteu el dipòsit de combustible ple i ompliu-lo cada 100 km de viatge.
- Porteu el telèfon mòbil carregat, armilles reflectores i triangles de senyalització, una manta i una llanterna.

Si el temporal us agafa dins del cotxe

- Intenteu buscar refugi. Si no en trobeu, quedeu-vos dins del cotxe, ja que els pneumàtics actuen com a aïllant del fred. Poseu un mocador de colors vius a l'antena del cotxe.
- Deixeu la calefacció encesa i la finestra una mica oberta. No us adormiu amb el motor en marxa.
- Netegeu periòdicament la neu del vehicle. Mantingueu net el tub d'escapament per evitar que el fum entri dins del vehicle.

I recordeu

- Si la nevada us sorprèn a la carretera, conduïu amb molta precaució i deixeu una via lliure per permetre el pas de les màquines llevaneu i dels serveis d'emergència.
- No avanceu les màquines llevaneu.

Consells de conducció amb neu i gel

- Conduïu amb velocitat moderada. Si la ruta és perillosa, torneu enrere o busqueu refugi.
- Si hi ha neu a la calçada, pareu el vehicle en un lloc on no interrompeu la circulació i poseu les cadenes a les rodes motrius.
- No utilitzeu les marques deixades per altres vehicles. Sempre que us sigui possible, circuleu per neu verge.
- Enceneu els llums d'encreuament i els de boira.
- Mantingueu força separació amb els altres vehicles i no els avanceu.
- Si comença a nevar, conduïu amb molta suavitat i lentitud. Si cal, reduïu la marxa.



- Si les rodes patinen, desaccelereu evitant frenar. Si cal, freneu suaument i amb trepitjades lleus i successives del pedal.
- Aneu amb compte en els indrets ombrívols, els ponts i els viaductes ja que pot haver-hi gel. Si hi ha gel, no trepitgeu el fre.

Si neva i conduïu un vehicle pesant, recordeu que

- No podeu avançar altres vehicles
- Les autoritats de trànsit poden restringir o limitar la vostra circulació. Estigueu atents i respecteu els talls de circulació que es facin.

Recordeu: si necessiteu ajut durant l'emergència, truqueu al 112

**CONSELLS D'AUTOPROTECCIÓ PER A LA POBLACIÓ****- AIGUATS I INUNDACIONS -**Abans que arribi el període de pluges

- Comproveu on es troben localitzats l'interruptor general del corrent elèctric i les claus de pas de l'aigua i del gas de casa vostra.
- Preveniu el deteriorament de la teulada i les terrasses per evitar filtracions que puguin afectar l'estructura de l'edifici.
- Reviseu periòdicament la teulada i mantingueu nets els baixants i desguassos d'aigua de pluja, especialment als patis o als terrats dels edificis.
- En soterranis i locals amb possibilitats d'inundació, cal que prevegeu mesures de protecció i disposeu d'eines per treure l'aigua (bombes d'aigua, etc.).
- Tingueu elements d'utilitat a mà, com ara: un transistor, una llanterna, els medicaments indispensables, roba d'abric, roba de protecció (impermeables, botes d'aigua, etc.) i la documentació personal.
- Al cotxe, també és recomanable portar una llanterna, roba d'abric i roba de protecció per a l'aigua, una farmaciola i mapes de carreteres.
- No oblideu portar el telèfon mòbil carregat: us permetrà demanar ajut en el cas que patiu una emergència.
- Consulteu les previsions meteorològiques, i si us heu de desplaçar, consulteu l'estat de la xarxa viària i les rutes a seguir:
 - Servei Meteorològic de Catalunya (SMC)
 - Servei Català de Trànsit
- En situació d'emergència seguïu les informacions i les indicacions de les autoritats. Informeu-vos a través dels mitjans de comunicació social (emissores de ràdio, televisió, web, Twitter, etc.).

A casa

Si us sorprenen precipitacions importants quan sou dins de casa:

- No baixeu a les zones inundables de casa vostra com poden ser el soterrani, el garatge, etc. Quedeu-vos a les zones altes.
- No deixeu fora objectes o mobles que l'aigua pugui arrossegar.
- Tanqueu portes i finestres i obtureu totes les esclotxes possibles.
- Poseu els animals domèstics, els aliments, l'aigua potable, els documents importants, els objectes de valor i, sobre tot, els productes perillosos (com ara verí per a les rates, dissolvents, etc.) en llocs alts i protegits.
- Si se us està inundant la casa, desconnecteu l'interruptor general de l'electricitat.
- Si a l'edifici on us trobeu, no hi esteu segurs, sortiu-ne, tanqueu la porta i dirigiu-vos a punts alts de la zona.

Si heu de marxar de casa

- Tanqueu les claus de pas de l'aigua i del gas i l'interruptor general de l'electricitat.
- Assegureu i tanqueu les portes i les finestres.
- Agafeu un bastó, una llanterna, roba impermeable i calçat adequat, i emporteu-vos la documentació personal, els diners i els medicaments imprescindibles.
- No camineu per zones on hi hagi aigua en moviment i, si cal, ajudeu-vos del bastó per determinar l'alçada de l'aigua o detectar zones perilloses. Seguiu les instruccions dels equips de



socors.

Quan torneu a casa un cop passat el perill

- Feu una inspecció prèvia i no hi accediu si hi ha perill d'ensorrament.
- Si l'aigua no té garanties de potabilitat, bulliu-la o beveu aigua embotellada.
- Reviseu l'estat dels aliments abans de consumir-los.
- Retireu ràpidament els animals morts.

A l'exterior

Si us sorprenen precipitacions importants a l'exterior:

- En un lloc urbanitzat busqueu refugi dins d'un edifici segur i tanqueu bé les portes i les finestres.
- A la muntanya, dirigiu-vos a punts enlairats que estiguin lluny dels marges de rius i de les lleres de barrancs, rambles o torrents.
- Quan circuleu amb el vostre vehicle:
- Circuleu preferentment per les rutes principals i les autopistes. Modereu la velocitat i mantingueu les distàncies de seguretat.
- Si teniu problemes de visibilitat, atureu el vehicle i senyalitzeu la vostra posició.
- Allunyeu-vos de les rieres, dels torrents i de les zones que es poden inundar, i no hi estacioneu el vehicle. No us quedeu als ponts perquè aquests poden caure.
- No travesseu cap riu, ni riera ni zona inundada. Encara que no ho sembli, els cotxes poden flotar amb poca alçada d'aigua i ser arrossegats amb facilitat.
- Si heu de travessar un bassal gran d'aigua avanceu molt a poc a poc amb una velocitat curta per evitar que l'aigua esquitxi el motor i es pari. Després d'haver passat comproveu diverses vegades que els frens del vehicle funcionen bé.
- Si el cotxe comença a flotar i a ser arrossegat, sortiu-ne immediatament. Els ocupants que es queden a dins, sovint no sobreviuen.
- Vigileu els moviments de terra, forats, claveguerons, cables de conducció elèctrica fluixos, i en general, tots els objectes caiguts (branques d'arbres, etc.).

Cal que abandoneu el vehicle i us dirigiu a zones altes quan

- El vostre vehicle quedi immobilitzat per l'aigua
- Observeu que el nivell de l'aigua puja massa a la calçada
- Observeu que l'aigua arriba a l'eix del vostre vehicle
- Si teniu dificultats per obrir la porta, sortiu per les finestres ràpidament.

Recordeu, si necessiteu ajut durant l'emergència, truqueu al 112

**CONSELLS D'AUTOPROTECCIÓ PER A LA POBLACIÓ****- SISMES -**Consells preventius

- És molt important que estiguen preparats per afrontar les emergències: cal que tingueu a casa preparat un equip d'emergències i un pla d'emergència familiar.
- Reaccionar de manera adequada davant un sisme i mantenir la calma són elements clau per reduir els riscos.
- Preneu consciència del risc i extremeu les mesures d'autoprotecció. Escolteu la ràdio i la televisió, consulteu els webs d'informació sísmica i seguïu les instruccions del twitter de Protecció Civil (@emergenciescat).

En el moment de la sacsejada

Si sou a casa

- Refugieu-vos sota una taula sòlida o bé en un angle de la paret i protegiu-vos el cap.
- Allunyeu-vos de les finestres i protegiu-vos d'objectes que puguin caure (mobles, llums, etc.).
- No sortiu dels edificis durant la sacsejada: molta gent és víctima de la caiguda d'objectes (cornises, vidres, etc.).
- No agafeu l'ascensor.

Si sou al carrer

- Allunyeu-vos dels edificis i pals elèctrics per evitar els objectes que puguin caure. Si no ho podeu fer, refugieu-vos en un portal.
- Si sou dins un vehicle, atureu-vos en un lloc segur lluny de tot allò que perilli de caure. Quedeu-vos-hi dins amb els llums d'emergència encesos.

Després de la sacsejada

- Escolteu la ràdio i seguïu les instruccions de les autoritats.
- Tanqueu les connexions d'aigua, gas i llum. No connecteu cap aparell elèctric.
- Evacueu l'edifici i emporteu-vos la vostra documentació, roba d'abric i, si en preneu, els medicaments que necessiteu.
- Sortiu al carrer amb precaució i no utilitzeu l'ascensor.
- Dirigiu-vos a un lloc aïllat i protegit de la caiguda d'objectes. Aneu pel mig del carrer, vigilant les voreres i el que hi pugués caure.
- Eviteu apropar-vos a les zones sinistrades. No entreu a cap edifici afectat.
- Eviteu les zones costaneres, ja que hi pot haver perill de grans onades (sisme submarí).
- Seguïu sempre les instruccions de les autoritats.

Si quedeu atrapats



- Mantingueu la calma.
- No crideu, i cobriu-vos la boca i el nas per evitar la pols.
- Colpegeu rítmicament pilars, canonades o el terra per alertar els equips de rescat.

Recordeu, si necessiteu ajut durant l'emergència, truqueu al 112

**CONSELLS D'AUTOPROTECCIÓ PER A LA POBLACIÓ****- TRANSPORT DE MERCADERIES PERILLOSES -**En cas d'accident

Els vehicles de transport de mercaderies perilloses es poden reconèixer per una placa taronja amb un número que identifica la substància que transporta.

Es pot donar el cas d'un camió caixa que porti placa taronja sense número: això vol dir que transporta matèries perilloses diferents en la mateixa càrrega.

En circular cal augmentar la distància de seguretat amb els vehicles de transport de mercaderies perilloses.

- Si trobeu un vehicle de mercaderies perilloses accidentat, truqueu de seguida al 112 indiqueu-los el lloc de l'accident i que el vehicle porta una placa taronja. Si és possible, digueu-los també número que apareix a la placa taronja, si en té.
- En el cas que detecteu una fuga del producte del camió o de la càrrega o un incendi, per a la vostra seguretat allunyeu-vos immediatament del lloc en sentit contrari a la direcció del vent.
- Procureu no deixar el vostre vehicle en un lloc on interrompi el trànsit o dificulti l'actuació dels serveis d'emergència, i senyalitzeu-lo adequadament. Seguiu sempre les instruccions dels serveis d'emergència.

Mesures d'autoprotecció

- Cal seguir sempre les instruccions dels equips d'intervenció en l'accident
- Tanqueu-vos a l'edifici més proper: el cotxe no és un lloc segur per refugiar-s'hi
- Si sou a casa, tanqueu portes i finestres i atureu els aparells de climatització
- Seguiu les recomanacions d'autoprotecció i l'evolució de l'emergència per la ràdio (emissores locals, Catalunya Ràdio, Catalunya Informació i Ràdio Nacional d'Espanya)
- No sortiu de casa o de l'edifici en què estigueu confinats fins que les autoritats no ho autoritzin per ràdio.

Recordeu, si necessiteu ajut durant l'emergència, truqueu al 112

**CONSELLS D'AUTOPROTECCIÓ PER A LA POBLACIÓ****- Risc químic - PLASEQTA -****Si un accident us pot afectar: confineu-vos**Si un accident us pot afectar es declararà l'alerta

- Podríeu detectar que s'ha produït un accident químic pel so de les sirenes. L'alarma sonarà a través de les sirenes, són tres senyals d'un minut de durada separats per silencis de cinc segons.
- També el podríeu detectar pel soroll d'una explosió o per molèsties respiratòries.

Confineu-vos

- Si sou al carrer, refugieu-vos en el primer edifici que trobeu.
- Tanqueu portes i finestres, és preferible que us tanqueu a les habitacions més interiors.
- Atureu els sistemes de climatització i ventilació.
- Si viviu amb gent gran, amb infants o amb malalts amb problemes respiratoris, feu un seguiment intens del seu estat de salut, especialment en el cas de fuga tòxica.
- Eviteu accedir als soterranis i parts baixes dels edificis i habitatges, sempre que no es recomani el contrari a través dels mitjans.
- Estigueu atents a les possibles restriccions en el consum d'aigua de l'aixeta que es puguin establir.

Durant l'emergència

- No aneu a buscar els nens a l'escola, els educadors ja tenen instruccions de com actuar.
- No us quedeu dins del cotxe, els vehicles no són espais segurs per refugiar-s'hi. Confineu-vos a l'edifici més pròxim.
- Eviteu utilitzar el telèfon, les línies de telèfon i la xarxa de mòbils es poden col·lapsar si tothom comença a fer trucades.

Si hi ha risc d'explosió

- Si hi ha risc per fuga inflamable o explosiva, cal anar a la part oposada al lloc on s'espera el sinistre.
- No feu servir fonts d'ignició a l'interior de l'habitatge i apagueu la caldera de la cuina.
- Protegiu els vidres fent-hi una creu amb cinta aïllant.
- Abaixeu les persianes i tireu les cortines.
- Utilitzeu les taules, les cadires i els mobles com a barrera.
- Allunyeu-vos de les finestres i vidrieres i confineu-vos a la part oposada del lloc on s'espera l'explosió, una explosió podria trencar-les i projectar elements com vidres, reixes, etc.
- Si sou a fora, protegiu-vos darrere de talussos naturals.

Durant l'emergència informeu-vos

- Escolteu la vostra emissora local de ràdio o una emissora de notícies, seguïu el twitter de Protecció Civil (@emergenciescat) i d'altres mitjans de comunicació per informar-vos de l'evolució de l'emergència i de les accions a seguir.
- Per si es produeixen problemes amb el subministrament elèctric, cal que tingueu preparat a casa un transistor i piles de recanvi, així podreu rebre la informació i els consells d'actuació.



- No sortiu fins que us ho comuniquin les autoritats (per ràdio).
- No baixeu als soterranis (si n'hi ha) ni begueu aigua de les aixetes, fins que estigueu segurs de la seva innocuïtat.
- Un cop declarat el fi del confinament ventileu bé l'habitatge.

Si esteu practicant esports de lleure

- Planifiqueu la vostra activitat a l'aire lliure en funció del pronòstic del temps, per evitar exposar-vos a una tempesta i al perill que suposen els llamps. En el cas que us sorprengui una tempesta:
- Si sou a la muntanya, un cotxe amb les portes i finestres tancades pot ser un bon refugi.
- Desfeu-vos de material metàl·lic com piolets, bastons, motxilles amb carcassa, etc. i d'objectes que facin d'efecte punta, perquè poden atreure els llamps. Les tendes de campanya no són un refugi segur.
- Si la tempesta us sorprèn banyant-vos a la piscina, al riu o a la platja, sortiu immediatament de l'aigua i eixugueu-vos.
- Si la tempesta us sorprèn pescant, deixeu la canya.
- Si esteu jugant a golf, allunyeu-vos dels pals.
- Eviteu conduir bicicletes i motos.
- Si navegueu al mar, no us quedeu a la coberta de l'embarcació.
- Cal esperar mitja hora després de sentir l'últim tro abans de reprendre les activitats a l'aire lliure.

Recordeu, si necessiteu ajut durant l'emergència, truqueu al 112

**CONSELLS D'AUTOPROTECCIÓ PER A LA POBLACIÓ****- RISC RADIOLÒGIC -**Les instal·lacions radioactives

- A part de les centrals nuclears, hi ha diverses activitats humanes en què es fan servir materials radioactius: hospitals i centres mèdics, universitats i centres de recerca, certs tipus d'indústria, construcció de carreteres i altres infraestructures, etc.
- El perill dels materials radioactius que s'utilitzen és molt menor que el dels materials radioactius d'una central nuclear, i rarament es produeixen accidents de consideració en aquest tipus d'activitats. El més usual és que, per causes criminals (robatoris), es retiri alguna font radioactiva que s'acaba abandonant.

Si trobeu un objecte sospitós

Si trobeu abandonat un embalum (caixa, bidó, paquet...) o dispositiu amb símbols semblants als de la figura:



- No el toqueu.
- Allunyeu-vos-en immediatament.
- Aviseu el 112 donant la màxima informació sobre la seva localització.

Abast i conseqüències

- Normalment, l'abast i les conseqüències d'accidents que involucrin materials radioactius que no hagin estat causats per una central nuclear seran molt inferiors que els d'un accident en una central nuclear.
- En el cas que l'accident radiològic comporti l'emissió d'un núvol radioactiu, els consells són els mateixos que en el cas d'accident nuclear. Consulteu els consells a informació relacionada.

Recordeu, si necessiteu ajut durant l'emergència, truqueu al 112

**CONSELLS D'AUTOPROTECCIÓ PER A LA POBLACIÓ****- VENTADES -**A casa

- Tanca i assegura portes, finestres i tendals. Abaixa completament les persianes i, si són de cordó, subjecta-les bé.
- Eviteu deixar testos o altres objectes no estàtics a les façanes i terrasses i recolliu la roba dels estenedors per evitar que el vent els pugui fer caure al carrer i provocar un accident.

A l'exterior

- Vigileu amb el mobiliari urbà, l'enllumenat dels carrers, les motos i els cotxes aparcats, les grues, els contenidors de brossa, l'arbrat i tot allò que el vent pugui fer caure.
- No pugeu a llocs alts i exposats al vent, com ara les bastides o altres construccions.
- Eviteu els parcs, els jardins i les zones boscoses. Si sou a una zona arbrada, vigileu amb els arbres que puguin caure i eviteu totes les activitats amb foc. Tingueu en compte també la proximitat dels arbres als edificis: el vent els podria fer caure a sobre.
- Quan hi hagi temporal amb grans onades, no accediu als punts del litoral afectats pel fort onatge o als llocs on les onades trenquin amb força, allunyeu-vos d'espigons, esculleres i passejos marítics.

Si heu de conduir

- Consulteu les prediccions del temps i l'estat de les carreteres. Si es preveuen vents forts, eviteu desplaçar-vos per carretera.
- Si és imprescindible desplaçar-vos, tingueu molta precaució perquè us podeu trobar obstacles a la via.
- Cal alentir la marxa per poder mantenir la trajectòria del vehicle corregint les desviacions, és important subjectar el volant amb fermesa.
- Sigueu prudents en els avançaments i mantingueu les distàncies laterals adequades amb els altres vehicles.
- Si conduïu vehicles de grans dimensions o amb remolc, extremeu les precaucions perquè teniu més risc de sortir-vos de la via o bolcar.

Si feu una activitat de lleure

- Aneu amb compte en practicar esports a l'aire lliure.
- En l'esquí, tingueu en compte que els remuntadors poden veure's afectats pel vent.
- Al mar, no navegueu i vigileu amb els amarratges de les embarcacions. No passegeu per les esculleres o espigons o zones properes al mar.
- A la muntanya, extremeu les precaucions i no us apropau ni passegeu pels penya-segats. Tingueu en compte que el vent pot arrossegar objectes voluminosos (per exemple, pedres per un pendent pronunciat) i afavorir l'acumulació de neu, amb l'augment consegüent del perill d'allaus.

Recordeu, si necessiteu ajut durant l'emergència, truqueu al 112

**CONSELLS D'AUTOPROTECCIÓ PER A LA POBLACIÓ****- TEMPESTES I LLAMPS -**Consells generals

- El llamp busca arribar a terra pel camí més curt; qualsevol objecte que sobresurti serà un bon candidat per a l'impacte, i més si acaba en punta. Per això, durant una tempesta allunyeu-vos d'antenes, arbres, etc.
- No us apropau tampoc a elements metàl·lics o a l'aigua, ja que actuen com a cossos conductors.
- Els llocs més segurs durant una tempesta són els que ens aïllen de l'exterior, com edificis o vehicles tancats, perquè condueixen l'electricitat per la part exterior fins a terra sense fer mal als ocupants.

A casa

- Quan sentiu tronar, cal que busqueu refugi sense dubtar: si seguiu aquesta premissa podreu evitar la majoria dels accidents:
- Tanqueu portes i finestres per evitar corrents d'aire que puguin atreure llamps.
- Apagueu la llar de foc perquè genera corrents d'aire. Allunyeu-vos també de la xemeneia perquè pot ser un punt d'entrada de llamps.
- Desconnecteu els aparells elèctrics -televisors, ordinadors, etc.- per evitar que siguin danyats per pujades de tensió.
- Allunyeu-vos de les instal·lacions elèctriques i no feu servir el telèfon fix.
- Si sou a la banyera o la dutxa és millor que en sortiu.
- Reviseu periòdicament els parallamps i assegureu-vos que tenen connexió a terra.
- Tingueu preparades llanternes, espelmes o altres sistemes d'enllumenat autònoms per si hi ha un tall de llum.

A l'exterior

Si sou a l'exterior, i especialment si sou a camp obert:

- Allunyeu-vos de filats, reixats, pals de la llum, vies de tren i altres objectes metàl·lics.
- Eviteu romandre a zones elevades, on podeu fer efecte punta, per evitar atreure els llamps. Allunyeu-vos també dels fons de vall, per evitar possibles avingudes sobtades d'aigua associades a la tempesta.
- No us refugieu sota els arbres, especialment si estan sols. El bosc no és del tot segur però, si no hi ha cap altre refugi, és millor que quedar-vos a camp obert.
- Si no trobeu refugi, ajupiu-vos, toqueu terra només amb la punta dels peus, creueu els braços sobre els genolls i poseu el cap entre els braços. És important ajuntar els peus i tapar-se les orelles per protegir-se del tro.
- Allunyeu-vos de rius, llacs i superfícies humides.
- Vigileu amb les branques, rètols o murs que us podrien caure al damunt.
- En el cas que sigueu a l'interior d'un vehicle, tanqueu bé portes i finestres i no toqueu la part metàl·lica del vehicle.

Recordeu, si necessiteu ajut durant l'emergència, truqueu al 112

**CONSELLS D'AUTOPROTECCIÓ PER A LA POBLACIÓ****- FRED INTENS -**Consells preventius

- Cal que us mantingueu informats de les previsions del temps i de les instruccions que donin les autoritats. Si us heu de desplaçar, consulteu l'estat de la xarxa viària i les rutes a seguir:
 - Servei Meteorològic de Catalunya (SMC)
 - Servei Català de Trànsit
- Estigueu atents als vostres familiars o veïns que es trobin en situació de vulnerabilitat, especialment gent gran, perquè es protegeixin dels efectes del fred.
- En situació d'emergència seguiu les informacions i les indicacions de les autoritats. Informeu-vos a través dels mitjans de comunicació social (emissores de ràdio, televisió, web, twitter, etc.).

A casa

- Tingueu preparat un transistor, piles de recanvi, llanternes, aliments calòrics, combustible de calefacció i una farmaciola.
- Cal que disposeu d'una reserva mínima de medicaments per a la gent gran i els malalts crònics i de tipus respiratori.
- Davant d'un avís de baixada extrema de les temperatures, si viviu en zones aïllades o fora dels nuclis urbans, mantingueu un rajolí d'aigua corrent a les aixetes per evitar que les canonades es congelin i protegiu amb draps la clau de pas de l'aigua. També podeu disposar d'una reserva mínima d'aigua o líquid per si el subministrament queda afectat.
- No utilitzeu espelmes. Si és l'única alternativa, poseu-les en espalmatòries perquè no es tombin. Recordeu sempre d'apagar-les abans d'anar a dormir o en sortir de casa i eviteu que els nens les manipulin.
- Si disposeu de reg automàtic tanqueu-lo i eviteu totes les activitats que puguin comportar mullar els carrers, com regar o fregar.

Vigileu amb els aparells de calefacció

- Les calderes i els aparells de combustió que s'utilitzen per a la calefacció poden convertir-se en un element de risc si no estan en bon estat o no se'n fa un bon ús. Cal evitar la mala combustió. Per aquest motiu, seguiu els consells següents:
- Si utilitzeu un escalfador o una estufa amb foc obert o qualsevol altre element de calefacció, per tal d'evitar la intoxicació i garantir l'entrada d'aire net, ventileu cada dia durant uns minuts.
- Reviseu l'estat dels elements de calefacció, de les calderes, de les estufes, etc.
- Si un aparell no funciona bé o fa olor estranya no el feu servir.
- Mantingueu els nens allunyats de les estufes, dels brasers i de les xemeneies. No deixeu encenedors al seu abast.
- No acosteu les estufes, els brasers, etc. a les cortines, als mobles i, especialment, als llits o matalassos. Mai eixugueu la roba o altres objectes a sobre, ja que podríeu provocar un incendi. No els cobriu amb cap objecte.
- Podeu trobar més informació a: Consells per evitar accidents amb aparell de calefacció



En cas d'urgència

- Si sou en una habitació amb una estufa de llenya, carbó o gas, un braser o una caldera i noteu símptomes de mareig, ventileu immediatament: obriu alguna porta o finestra.
- Truqueu sempre al 112 si us trobeu malament o penseu que patiu una intoxicació per mala combustió o si trobeu algú inconscient en arribar al domicili.

A l'exterior

- Eviteu els canvis sobtats de temperatura.
- En dies d'onada de fred, eviteu que surtin al carrer els nadons, la gent gran i aquells que pateixin malalties respiratòries. Si cal que surtin a l'exterior, eviteu els espais oberts exposats al fred i que estiguin gaire temps sense moure's.
- Vestiu-vos amb roba i calçat adequat per a temperatures baixes. Poseu-vos diverses capes, per mantenir la calor corporal durant més temps.
- Protegiu-vos la cara i el cap. Tingueu a mà guants i bufanda. Eviteu l'entrada d'aire fred directa als pulmons.
- No ingeriu alcohol: pot donar una falsa sensació de calor.
- Adeqüeu al fred l'activitat professional, esportiva i de lleure a l'exterior, si feu esforços físics intensos correu el perill de patir una lesió.

Si heu d'agafar el vehicle

- Feu-ho només si és imprescindible, eviteu desplaçar-vos de nit. Consulteu prèviament la informació meteorològica i l'estat del trànsit i seguiu els consells del Servei Català de Trànsit.
- Porteu el dipòsit de combustible ple i cadenes, assegureu-vos que les sabeu col·locar.
- Reviseu els pneumàtics, el líquid anticongelant, l'estat de les bateries, els llums i els frens.
- Porteu també roba d'abric, un telèfon mòbil carregat i el carregador, aigua i aliments energètics.
- Si viviu o us desplaceu a zones de muntanya, feu servir pneumàtics d'hivern.
- A dins del cotxe, si teniu la calefacció engegada, deixeu una finestra entreoberta per renovar l'aire.
- Conduint aneu amb compte amb les plaques de gel que poden fer rrelliscar el cotxe. Les plaques de gel acostumen a trobar-se a les zones més ombrívols de les carreteres.

Recordeu, si necessiteu ajut durant l'emergència, truqueu al 112

**CONSELLS D'AUTOPROTECCIÓ PER A LA POBLACIÓ****- CALOR SEVERA -**A casa

- Controleu la temperatura
- Durant el dia, tanqueu les persianes de les finestres on toca el sol
- A la nit, obriu les finestres de casa per refrescar-la
- Estigueu-vos a les habitacions més fresques
- Recorreu a algun tipus de climatització (ventiladors, aire condicionat). Si no en teniu, mireu de passar com a mínim dues hores al dia en llocs climatitzats (centres comercials, cinemes, etc.).
- Refresqueu-vos sovint amb dutxes, tovalloles mullades amb aigua, etc.
- Beveu aigua fresca de forma regular encara que no tingueu set.
- Si teniu animals de companyia, procureu que no s'estiguin al sol i hidrateu-los.

Al carrer

- Eviteu el sol directe
- Porteu una gorra o un barret.
- Utilitzeu roba lleugera (cotó), de colors clars i que no sigui ajustada.
- Procureu caminar per l'ombra, estar sota un para-sol quan sigueu a la platja i descansau en llocs frescos del carrer o en espais tancats que estiguin climatitzats.
- Porteu aigua i beveu-ne sovint.
- Mulleu-vos una mica la cara i, fins i tot, la roba.
- Eviteu sortir a les hores de més calor i eviteu les activitats físiques intenses.

Al cotxe

- Eviteu viatjar amb cotxe durant les hores de més calor; porteu sempre líquids per hidratar-vos.
- No deixeu mai els nens ni les persones especialment vulnerables a l'interior del vehicle amb les finestres tancades. Tampoc podeu deixar dins el cotxe amb les finestres tancades els animals de companyia.
- Quan feu un viatge llarg, atureu-vos periòdicament per descansar i refrescar-vos.
- Feu una atenció especial als canvis sobtats de temperatura que es produeixen en entrar i sortir del vehicle.

Als àpats

- Feu menjars lleugers, eviteu els menjars molt calents i els que aporten moltes calories (salses, fregits, arrebossats).
- Preneu aliments rics en aigua (fruites, verdures i hortalisses); us ajudaran a recuperar les sals minerals perdudes per la suor.
- Beveu molta aigua i suc de fruita al llarg del dia, encara que no tingueu set.
- No prengueu begudes alcohòliques.



Ajudeu els altres

- Si coneixeu gent gran o malalta que viu sola
- Mireu de visitar-los un cop al dia.
- Ajudeu-los a seguir aquests consells.
- Si prenen medicació, reviseu amb el seu metge si aquesta pot influir en la termoregulació i si s'ha d'ajustar o canviar.

Si trobeu alguna persona amb els efectes de la deshidratació

- Aviseu urgentment els serveis mèdics o el 112.
- Trasladeu-la a un indret més fresc.
- Doneu-li aigua, mulleu-la i venteu-la, fins que arribin els professionals de la salut.

Recordeu, si necessiteu ajut durant l'emergència, truqueu al 112

**ANNEX 4 - REVISIONS I ACTUALITZACIONS DEL DUPROCIM**

VERSIÓ	ACTUALITZACIÓ	APROVAT PEL PLE DE LA CORPORACIÓ	HOMOLOGAT PER LA COMISSIÓ DE PROTECCIÓ CIVIL DE CATALUNYA
0.0	-		

**ANNEX 5 - FITXES DE PROGRAMACIÓ I AVALUACIÓ DELS SIMULACRES**

NEVADES - NEUCAT

SIMULACRE D'ACTIVACIÓ DEL PLA D'ACTUACIÓ MUNICIPAL	
DATA i HORA:	
ESCENARI:	Nevada intensa de 20 cm de gruix
ESPAI INVOLUCRAT:	Tot el terme municipal
OBJECTIUS:	<ul style="list-style-type: none">• Conèixer el funcionament del pla d'actuació municipal del NEUCAT• Comprovar la resposta del Comitè d'Emergències
AVALUACIÓ:	
EXERCICI COMUNICAT A:	



INUNDACIONS - INUNCAT

SIMULACRE D'ACTIVACIÓ DEL PLA D'ACTUACIÓ MUNICIPAL	
DATA i HORA:	
ESCENARI:	Pluges intenses i rieres desbordades
ESPAI INVOLUCRAT:	Barri ...
OBJECTIUS:	<ul style="list-style-type: none">• Conèixer el funcionament del pla d'actuació municipal de l'INUNCAT• Comprovar la resposta del Comitè d'Emergències
AVALUACIÓ:	
EXERCICI COMUNICAT A:	



TERRATRÈMOLS - SISMICAT

SIMULACRE D'ACTIVACIÓ DEL PLA D'ACTUACIÓ MUNICIPAL	
DATA i HORA:	
ESCENARI:	Terratrèmol percebut a gran part del municipi per part de moltes persones
ESPAI INVOLUCRAT:	Tot el terme municipal
OBJECTIUS:	<ul style="list-style-type: none">• Conèixer el funcionament del pla d'actuació municipal del SISMICAT• Comprovar la resposta del Comitè d'Emergències
AVALUACIÓ:	
EXERCICI COMUNICAT A:	



TRANSPORT DE MERCADERIES PERILLOSES - TRANSCAT

SIMULACRE D'ACTIVACIÓ DEL PLA D'ACTUACIÓ MUNICIPAL	
DATA i HORA:	
ESCENARI:	Fuita d'un producte químic sense avaluar per causa de l'accident d'un camió cisterna a la T-11
ESPAI INVOLUCRAT:	Part elevada de la cruïlla de la T-11 amb la TV-3141 (cta. de Cambrils)
OBJECTIUS:	<ul style="list-style-type: none">• Conèixer el funcionament del pla d'actuació municipal del TRANSCAT• Comprovar la resposta del Comitè d'Emergències
AVALUACIÓ:	
EXERCICI COMUNICAT A:	



EMERGÈNCIES QUÍMIQUES - PLASEQTA

SIMULACRE D'ACTIVACIÓ DEL PLA D'ACTUACIÓ MUNICIPAL	
DATA i HORA:	
ESCENARI:	<ul style="list-style-type: none">• Fuita de CLOR i núvol tòxic de gran afectació a l'empresa ... de La Canonja• Vent de Llevant de 10.4 km/h
ESPAI INVOLUCRAT:	<ul style="list-style-type: none">• Zona d'intervenció 3.200 metres des de l'empresa• Zona d'alerta: 6.700 metres des de l'empresa en la direcció del vent
OBJECTIUS:	<ul style="list-style-type: none">• Conèixer el funcionament del pla d'actuació municipal del PLASEQTA• Comprovar la resposta del Comitè d'Emergències
AVALUACIÓ:	
EXERCICI COMUNICAT A:	



ACCIDENT AERONÀUTIC - AEROCAT

SIMULACRE D'ACTIVACIÓ DEL PLA D'ACTUACIÓ MUNICIPAL	
DATA i HORA:	
ESCENARI:	Un avió amb 240 passatgers ha d'abortar un enlairament i surt de la pista uns 1.500 metres afectant espais propers a l'autovia de Bellisens i el TECNOPARC
ESPAI INVOLUCRAT:	<ul style="list-style-type: none">• Barri Tarragona-Salou• Barri Tecnoparc• Barri Hospital
OBJECTIUS:	<ul style="list-style-type: none">• Conèixer el funcionament del pla d'actuació municipal de l'AEROCAT• Comprovar la resposta del Comitè d'Emergències
AVALUACIÓ:	
EXERCICI COMUNICAT A:	



EMERGÈNCIA RADIOLÒGICA - RADCAT

SIMULACRE D'ACTIVACIÓ DEL PLA D'ACTUACIÓ MUNICIPAL	
DATA i HORA:	
ESCENARI:	Un incendi a l'empresa ... de La Selva del Camp pot provocar que el fum contingui elements radioactius
ESPAI INVOLUCRAT:	<ul style="list-style-type: none">• Barri Montblanc-Tarragona
OBJECTIUS:	<ul style="list-style-type: none">• Conèixer el funcionament del pla d'actuació municipal del RADCAT• Comprovar la resposta del Comitè d'Emergències
AVALUACIÓ:	
EXERCICI COMUNICAT A:	



FORTS VENTS - VENTCAT

SIMULACRE D'ACTIVACIÓ DEL PLA D'ACTUACIÓ MUNICIPAL	
DATA i HORA:	
ESCENARI:	Una forta llevantada provoca vents intensos que afectes tot l'arc del Mediterrani, especialment el Camp de Tarragona
ESPAI INVOLUCRAT:	Tot el municipi
OBJECTIUS:	<ul style="list-style-type: none">• Conèixer el funcionament del pla d'actuació municipal del VENTCAT• Comprovar la resposta del Comitè d'Emergències
AVALUACIÓ:	
EXERCICI COMUNICAT A:	



RISC TERRITORIAL

SIMULACRE D'ACTIVACIÓ DEL PLA DE PROTECCIÓ CIVIL MUNICIPAL	
DATA i HORA:	
ESCENARI:	
ESPAI INVOLUCRAT:	
OBJECTIUS:	<ul style="list-style-type: none">• Conèixer el funcionament del Pla de Protecció Civil Municipal• Comprovar la resposta del Comitè d'Emergències
AVALUACIÓ:	
EXERCICI COMUNICAT A:	

**ANNEX 6 - CENTRES AMB PLA D'AUTOPROTECCIÓ****CATÀLEG D'ACTIVITATS D'INTERÈS PER A LA PROTECCIÓ CIVIL DE CATALUNYA**

(Annex IA del Decret 30/2015, de 3 de març, pel qual s'aprova el catàleg d'activitats i centres obligats a adoptar mesures d'autoprotecció i es fixa el contingut d'aquestes mesures)

Veure mapa 16

ID	INSTAL·LACIÓ	CONTACTE	TELÈFON	EMAIL
IA-01	PAVELLÓ OLÍMPIC			
IA-02	HOSPITAL DE SANT JOAN DE REUS			
IA-03	ANDRES PINTALUBA, S.A.			
IA-04	FACULTAT DE MEDICINA I CIÈNCIES DE LA SALUT			
IA-05	FACULTAT D'ECONÒMIQUES I EMPRESARIALS			
IA-06	TÚNELES FERROVIARIS DE ANCHO CONVENCIONAL DE TARRAGONA			
IA-07	AEROPORT DE REUS			
IA-08	NANTA, S.A.			
IA-09	CENTRO COMERCIAL CC LA FIRA DE REUS			
IA-10	EDIFICI FIRA REUS			
IA-11	CENTRE D'ATENCIÓ DE TRUCADES 112 REUS			
IA-12	INSTITUT PERE MATA, S.A.			
IA-13	SUBESTACIO ELECTRICA BELLISENS			
IA-14	VILLABLANCA SERVEIS ASSISTENCIALS, S.A.U.			
IA-15	CC CARREFOUR REUS			
IA-16	BASELL POLIOLEFINAS IBÉRICA, S.L. (FÀBRICA OEST)			
IA-17	EL PALLOL CENTRE COMERCIAL			

**CATÀLEG D'ACTIVITATS D'INTERÈS PER A LA PROTECCIÓ CIVIL MUNICIPAL**

(Annex IB del Decret 30/2015, de 3 de març, pel qual s'aprova el catàleg d'activitats i centres obligats a adoptar mesures d'autoprotecció i es fixa el contingut d'aquestes mesures)

Veure mapa 16

ID	INSTAL·LACIÓ	CONTACTE	TELÈFON	EMAIL
IB-01	COL·LEGI AURA			
IB-02	CENTRE HEMODIÀLISIS			
IB-03	ESTADI MUNICIPAL DE FUTBOL			
IB-04	MERCADONA C-4350 CTRA. CASTELLVELL			
IB-05	RESIDÈNCIA ROGER DE LLÚRIA			
IB-06	CENTRE SOCIO SANITARI CIUTAT DE REUS			
IB-07	ESCLAT TECNOPARC			
IB-08	RESIDÈNCIA STS MISERICÒRDIA			
IB-09	MERCADONA C-3197 AV PAÏSOS CATALANS			
IB-10	COL·LEGI SANT JOSEP			
IB-11	RESIDÈNCIA DE GENT GRAN ICASS			
IB-12	LLAR INFANTS EL BARRUFET			
IB-13	RESIDÈNCIA BALLE SOL			



ANNEX 7 - ELEMENTS VULNERABLES

Aquesta informació no forma part de la versió pública





ANNEX 8 - ELEMENTS VULNERABLES PER RISC QUÍMIC - PLASEQTA

Aquesta informació no forma part de la versió pública





ANNEX 9. IMPLANTACIÓ DE SISTEMA D'AVISOS TIC A LA POBLACIÓ

Aquesta informació no forma part de la versió pública





ANNEXOS



ANNEX 1 - DISPOSICIONS A EMETRE EN SITUACIÓ D'EMERGÈNCIA

1. MODEL DE DECLARACIÓ FORMAL DE SITUACIÓ DE PRE-ALERTA

NOTIFICACIÓ D'ACTIVACIÓ DE LA SITUACIÓ DE PRE-ALERTA DEL PLA DE PROTECCIÓ CIVIL DE REUS

xxx, Alcalde de Reus, pels poders que tinc, DECRETO:

La situació de **PRE-ALERTA** del Pla de protecció civil municipal, a causa de _____

Les mesures previstes són:

-
-

xxx

Alcalde

Reus, ____ de _____ de ____



2. MODEL DE DECLARACIÓ FORMAL D'ACTIVACIÓ DEL PLA DE PROTECCIÓ CIVIL EN SITUACIÓ D'ALERTA / EMERGÈNCIA

NOTIFICACIÓ D'ACTIVACIÓ DE LA SITUACIÓ D'ALERTA DEL PLA DE PROTECCIÓ CIVIL DE REUS

xxx Alcalde de Reus, pels poders que tinc, DECRETO:

ACTIVAT el Pla de protecció civil municipal en situació d'**ALERTA**, a causa de _____

CONSTITUÏT el Comitè d'Emergències

Les mesures previstes són:

-
-

xxx

Alcalde

Reus, ____ de _____ de ____

NOTIFICACIÓ D'ACTIVACIÓ DE LA SITUACIÓ D'EMERGÈNCIA DEL PLA DE PROTECCIÓ CIVIL DE REUS

xxx, Alcalde de Reus, pels poders que tinc, DECRETO:

ACTIVAT el Pla de protecció civil municipal en situació d'**EMERGÈNCIA**, a causa de _____

CONSTITUÏT el Comitè d'Emergències

Les mesures previstes són:

-
-

xxx

Alcalde

Reus, ____ de _____ de ____



3. MODEL DE DECLARACIÓ FORMAL DE DESACTIVACIÓ DEL PLA DE PROTECCIÓ CIVIL

NOTIFICACIÓ DE DESACTIVACIÓ DEL PLA DE PROTECCIÓ CIVIL DE REUS

xxx, Alcalde de Reus, pels poders que tinc, DECRETO:

DESACTIVAT el Pla de protecció civil municipal, a causa de _____ i la tornada a la normalitat

DISSOLT el Comitè d'Emergències

xxx

Alcalde

Reus, ____ de _____ de ____



4. MODEL DE BAN AMB UNA ORDRE D'EVACUACIÓ O DE CONFINAMENT

BAN - ORDRE D'EVACUACIÓ

L'Ajuntament de Reus comunica que s'ha d'evacuar la zona _____

Seguiu les instruccions següents:

- ...
- ...
- ...
- Agafeu només allò que sigui imprescindible: documents, els medicaments que pregueu, diners...
- Tanqueu be les portes, finestres i persianes.
- ...

BAN - ORDRE DE CONFINAMENT

L'Ajuntament de Reus comunica que els veïns i veïnes de la zona (barri, carrer...) s'ha de confinar a casa seva o en algun espai tancat segur.

Seguiu les instruccions següents:

- ...
- ...
- Tanqueu les portes i les finestres
- Escolteu la ràdio, us anirem informant de la situació
- No sortiu de casa fins que us avisem.
- ...



5. MODEL DE COMUNICAT D'AVÍS D'EVACUACIÓ O DE CONFINAMENT

COMUNICAT D'EVACUACIÓ

ATENCIÓ, ATENCIÓ: L'Ajuntament de Reus comunica que cal evacuar aquesta zona.

Seguiu les instruccions següents:

- ...
- ...
- ...
- Agafeu només allò que sigui imprescindible: documents, els medicaments que pregueu, diners...
- Tanqueu be les portes, finestres i persianes.
- ...

A _____ (lloc) podeu esperar fins que hagi passat el risc. Us mantindrem informats.

COMUNICAT DE CONFINAMENT

ATENCIÓ, ATENCIÓ: L'Ajuntament de Reus comunica que els veïns i veïnes d'aquesta zona s'han de confinar a casa seva o en algun espai tancat segur.

Seguiu les instruccions següents:

- ...
- ...
- Tanqueu les portes i les finestres
- Escolteu la ràdio, us anirem informant de la situació
- No sortiu de casa fins que us avisem.
- ...



ANNEX 2 - AVISOS PER CORREU ELECTRÒNIC, SMS O XARXES SOCIALS

AVÍS PER CORREU ELECTRÒNIC

Us informem que per causa de _____ l'Ajuntament de Reus ha activat el Pla de protecció civil municipal en situació de _____

Seguiu les instruccions següents:

- ...
- ...
- ...

Podeu consultar informació permanentment actualitzada al web: ... / xarxa social: ...

AVÍS PER SMS

Per causa de _____ l'Ajuntament de Reus ha activat el Pla de protecció civil municipal en situació de _____

Seguiu les instruccions següents:

- ...
- ...
- ...

Podeu consultar informació permanentment actualitzada al web: ... / xarxa social: ...

AVÍS PER XARXES SOCIALS

Per causa de _____ l'Ajuntament de Reus ha activat el Pla de protecció civil municipal en situació de _____

Seguiu les instruccions següents:

- ...
- ...
- ...

Podeu consultar informació permanentment actualitzada al web: ... / xarxa social: ...

**ANNEX 3 - CONSELLS D'AUTOPROTECCIÓ PEL RISC****CONSELLS D'AUTOPROTECCIÓ PER A LA POBLACIÓ****- NEVADES I GLAÇADES -**A casa

- Tingueu preparat: un transistor i piles de recanvi, llanternes, aliments rics en calories, combustible per a la calefacció i una farmaciola amb els medicaments habituals.
- Reviseu els punts d'entrada d'aire (cal que els protegiu amb una cinta que aïlli), l'estat de la teulada i el baixant d'aigua, les branques dels arbres (si són massa llargues cal que les podeu) i l'estat de la calefacció.

Al vehicle

- Disposeu de cadenes en bon estat, llanterna i manta de viatge.
- Comproveu l'estat de les bateries, el dipòsit de benzina, els llums, els frens, els pneumàtics, la calefacció, el parabrisa...

Consulteu les previsions meteorològiques, i si us heu de desplaçar, consulteu l'estat de la xarxa viària i les rutes a seguir:

- Servei Meteorològic de Catalunya (SMC)
- Servei Català de Trànsit

En situació d'emergència seguïu les informacions i les indicacions de les autoritats. Informeu-vos a través dels mitjans de comunicació social (emissores de ràdio, televisió, web, twitter, etc.).

Seguiu també els Consells específics per a onades de fred.

A casa

- Escolteu la ràdio.
- Feu un ús correcte de la calefacció i desconnecteu els aparells elèctrics que no siguin necessaris. Eviteu tenir estufes de llenya, carbó o gas i brasers en llocs tancats.
- En zones aïllades o no urbanes, mantingueu un rajolí constant d'aigua a les aixetes per evitar que es congelin les canonades i apagueu els regs automàtics.
- En cas de nevada, col·laboreu en la neteja de les voreres de davant de casa i dels camins d'accés a casa a les zones rurals.
- En cas que hi hagi neu acumulada als terrats, terrasses o balcons, retireu-la sense abocar-la a la via pública.
- Garantiu que disposeu dels medicaments necessaris en el cas de tractaments perllongats o malalties cròniques.
- No traieu les escombraries al carrer quan no funcioni el servei de recollida.
- No telefoneu: cal deixar les línies lliures per als equipaments de socors.



A l'exterior

- Abrigueu-vos bé. Poseu-vos peces de roba lleugeres, l'una sobre l'altra. Les manyoples proporcionen més escalfor que els guants.
- Protegiu-vos sobretot la cara i el cap, i eviteu que l'aire fred us entri directament als pulmons.
- Eviteu fer esforços físics intensos: es corre el perill de patir una lesió a l'organisme.
- No deixeu que les persones d'edat avançada ni tampoc els més petits surtin a l'exterior.

Informació per als conductors

- Planifiquen el desplaçament
- Sortiu només si és imprescindible, seguint els consells del Servei Català de Trànsit: consulteu l'estat de les vies i la seva afectació, i busqueu rutes segures no afectades per la nevada.
- Eviteu circular de nit: els perills són més difícils de detectar.
- Informeu algú del vostre itinerari i de l'horari previst, i procureu no viatjar sols.
- Controleu quines gasolineres us trobareu en el trajecte i els llocs on refugiar-vos en cas de tempesta.
- Poseu atenció a l'estat del vehicle, tant al manteniment com a l'equipament adequat:
- Reviseu la pressió dels pneumàtics (també la de la roda de recanvi), l'estat dels frens, els llums i les bateries.
- Tingueu les cadenes preparades (les adequades per al vostre vehicle) i assegureu-vos que sabeu com es posen.
- Tingueu els líquids de refrigeració i rentaparabrises amb el nivell correcte i adequat a temperatures baixes.
- Porteu el dipòsit de combustible ple i ompliu-lo cada 100 km de viatge.
- Porteu el telèfon mòbil carregat, armilles reflectores i triangles de senyalització, una manta i una llanterna.

Si el temporal us agafa dins del cotxe

- Intenteu buscar refugi. Si no en trobeu, quedeu-vos dins del cotxe, ja que els pneumàtics actuen com a aïllant del fred. Poseu un mocador de colors vius a l'antena del cotxe.
- Deixeu la calefacció encesa i la finestra una mica oberta. No us adormiu amb el motor en marxa.
- Netegeu periòdicament la neu del vehicle. Mantingueu net el tub d'escapament per evitar que el fum entri dins del vehicle.

I recordeu

- Si la nevada us sorprèn a la carretera, conduïu amb molta precaució i deixeu una via lliure per permetre el pas de les màquines llevaneu i dels serveis d'emergència.
- No avanceu les màquines llevaneu.

Consells de conducció amb neu i gel

- Conduïu amb velocitat moderada. Si la ruta és perillosa, torneu enrere o busqueu refugi.
- Si hi ha neu a la calçada, pareu el vehicle en un lloc on no interrompeu la circulació i poseu les cadenes a les rodes motrius.
- No utilitzeu les marques deixades per altres vehicles. Sempre que us sigui possible, circuleu per neu verge.
- Enceneu els llums d'encreuament i els de boira.
- Mantingueu força separació amb els altres vehicles i no els avanceu.
- Si comença a nevar, conduïu amb molta suavitat i lentitud. Si cal, reduïu la marxa.



- Si les rodes patinen, desaccelereu evitant frenar. Si cal, freneu suaument i amb trepitjades lleus i successives del pedal.
- Aneu amb compte en els indrets ombrívols, els ponts i els viaductes ja que pot haver-hi gel. Si hi ha gel, no trepitgeu el fre.

Si neva i conduïu un vehicle pesant, recordeu que

- No podeu avançar altres vehicles
- Les autoritats de trànsit poden restringir o limitar la vostra circulació. Estigueu atents i respecteu els talls de circulació que es facin.

Recordeu: si necessiteu ajut durant l'emergència, truqueu al 112

**CONSELLS D'AUTOPROTECCIÓ PER A LA POBLACIÓ****- AIGUATS I INUNDACIONS -**Abans que arribi el període de pluges

- Comproveu on es troben localitzats l'interruptor general del corrent elèctric i les claus de pas de l'aigua i del gas de casa vostra.
- Preveniu el deteriorament de la teulada i les terrasses per evitar filtracions que puguin afectar l'estructura de l'edifici.
- Reviseu periòdicament la teulada i mantingueu nets els baixants i desguassos d'aigua de pluja, especialment als patis o als terrats dels edificis.
- En soterranis i locals amb possibilitats d'inundació, cal que prevegeu mesures de protecció i disposeu d'eines per treure l'aigua (bombes d'aigua, etc.).
- Tingueu elements d'utilitat a mà, com ara: un transistor, una llanterna, els medicaments indispensables, roba d'abric, roba de protecció (impermeables, botes d'aigua, etc.) i la documentació personal.
- Al cotxe, també és recomanable portar una llanterna, roba d'abric i roba de protecció per a l'aigua, una farmaciola i mapes de carreteres.
- No oblideu portar el telèfon mòbil carregat: us permetrà demanar ajut en el cas que patiu una emergència.
- Consulteu les previsions meteorològiques, i si us heu de desplaçar, consulteu l'estat de la xarxa viària i les rutes a seguir:
 - Servei Meteorològic de Catalunya (SMC)
 - Servei Català de Trànsit
- En situació d'emergència seguïu les informacions i les indicacions de les autoritats. Informeu-vos a través dels mitjans de comunicació social (emissores de ràdio, televisió, web, Twitter, etc.).

A casa

Si us sorprenen precipitacions importants quan sou dins de casa:

- No baixeu a les zones inundables de casa vostra com poden ser el soterrani, el garatge, etc. Quedeu-vos a les zones altes.
- No deixeu fora objectes o mobles que l'aigua pugui arrossegar.
- Tanqueu portes i finestres i obtureu totes les esclotxes possibles.
- Poseu els animals domèstics, els aliments, l'aigua potable, els documents importants, els objectes de valor i, sobre tot, els productes perillosos (com ara verí per a les rates, dissolvents, etc.) en llocs alts i protegits.
- Si se us està inundant la casa, desconnecteu l'interruptor general de l'electricitat.
- Si a l'edifici on us trobeu, no hi esteu segurs, sortiu-ne, tanqueu la porta i dirigiu-vos a punts alts de la zona.

Si heu de marxar de casa

- Tanqueu les claus de pas de l'aigua i del gas i l'interruptor general de l'electricitat.
- Assegureu i tanqueu les portes i les finestres.
- Agafeu un bastó, una llanterna, roba impermeable i calçat adequat, i emporteu-vos la documentació personal, els diners i els medicaments imprescindibles.
- No camineu per zones on hi hagi aigua en moviment i, si cal, ajudeu-vos del bastó per determinar l'alçada de l'aigua o detectar zones perilloses. Seguïu les instruccions dels equips de



socors.

Quan torneu a casa un cop passat el perill

- Feu una inspecció prèvia i no hi accediu si hi ha perill d'ensorrament.
- Si l'aigua no té garanties de potabilitat, bulliu-la o beveu aigua embotellada.
- Reviseu l'estat dels aliments abans de consumir-los.
- Retireu ràpidament els animals morts.

A l'exterior

Si us sorprenen precipitacions importants a l'exterior:

- En un lloc urbanitzat busqueu refugi dins d'un edifici segur i tanqueu bé les portes i les finestres.
- A la muntanya, dirigiu-vos a punts enlairats que estiguin lluny dels marges de rius i de les lleres de barrancs, rambles o torrents.
- Quan circuleu amb el vostre vehicle:
- Circuleu preferentment per les rutes principals i les autopistes. Modereu la velocitat i mantingueu les distàncies de seguretat.
- Si teniu problemes de visibilitat, atureu el vehicle i senyalitzeu la vostra posició.
- Allunyeu-vos de les rieres, dels torrents i de les zones que es poden inundar, i no hi estacioneu el vehicle. No us quedeu als ponts perquè aquests poden caure.
- No travesseu cap riu, ni riera ni zona inundada. Encara que no ho sembli, els cotxes poden flotar amb poca alçada d'aigua i ser arrossegats amb facilitat.
- Si heu de travessar un bassal gran d'aigua avanceu molt a poc a poc amb una velocitat curta per evitar que l'aigua esquitxi el motor i es pari. Després d'haver passat comproveu diverses vegades que els frens del vehicle funcionen bé.
- Si el cotxe comença a flotar i a ser arrossegat, sortiu-ne immediatament. Els ocupants que es queden a dins, sovint no sobreviuen.
- Vigileu els moviments de terra, forats, claveguerons, cables de conducció elèctrica fluixos, i en general, tots els objectes caiguts (branques d'arbres, etc.).

Cal que abandoneu el vehicle i us dirigiu a zones altes quan

- El vostre vehicle quedi immobilitzat per l'aigua
- Observeu que el nivell de l'aigua puja massa a la calçada
- Observeu que l'aigua arriba a l'eix del vostre vehicle
- Si teniu dificultats per obrir la porta, sortiu per les finestres ràpidament.

Recordeu, si necessiteu ajut durant l'emergència, truqueu al 112

**CONSELLS D'AUTOPROTECCIÓ PER A LA POBLACIÓ****- SISMES -**Consells preventius

- És molt important que estiguen preparats per afrontar les emergències: cal que tingueu a casa preparat un equip d'emergències i un pla d'emergència familiar.
- Reaccionar de manera adequada davant un sisme i mantenir la calma són elements clau per reduir els riscos.
- Preneu consciència del risc i extremeu les mesures d'autoprotecció. Escolteu la ràdio i la televisió, consulteu els webs d'informació sísmica i seguiu les instruccions del twitter de Protecció Civil (@emergenciescat).

En el moment de la sacsejada

Si sou a casa

- Refugieu-vos sota una taula sòlida o bé en un angle de la paret i protegiu-vos el cap.
- Allunyeu-vos de les finestres i protegiu-vos d'objectes que puguin caure (mobles, llums, etc.).
- No sortiu dels edificis durant la sacsejada: molta gent és víctima de la caiguda d'objectes (cornises, vidres, etc.).
- No agafeu l'ascensor.

Si sou al carrer

- Allunyeu-vos dels edificis i pals elèctrics per evitar els objectes que puguin caure. Si no ho podeu fer, refugieu-vos en un portal.
- Si sou dins un vehicle, atureu-vos en un lloc segur lluny de tot allò que perilli de caure. Quedeu-vos-hi dins amb els llums d'emergència encesos.

Després de la sacsejada

- Escolteu la ràdio i seguiu les instruccions de les autoritats.
- Tanqueu les connexions d'aigua, gas i llum. No connecteu cap aparell elèctric.
- Evacueu l'edifici i emporteu-vos la vostra documentació, roba d'abric i, si en preneu, els medicaments que necessiteu.
- Sortiu al carrer amb precaució i no utilitzeu l'ascensor.
- Dirigiu-vos a un lloc aïllat i protegit de la caiguda d'objectes. Aneu pel mig del carrer, vigilant les voreres i el que hi pogués caure.
- Eviteu apropar-vos a les zones sinistrades. No entreu a cap edifici afectat.
- Eviteu les zones costaneres, ja que hi pot haver perill de grans onades (sisme submarí).
- Seguiu sempre les instruccions de les autoritats.

Si quedeu atrapats



- Mantingueu la calma.
- No crideu, i cobriu-vos la boca i el nas per evitar la pols.
- Colpegeu rítmicament pilars, canonades o el terra per alertar els equips de rescat.

Recordeu, si necessiteu ajut durant l'emergència, truqueu al 112

**CONSELLS D'AUTOPROTECCIÓ PER A LA POBLACIÓ****- TRANSPORT DE MERCADERIES PERILLOSES -**En cas d'accident

Els vehicles de transport de mercaderies perilloses es poden reconèixer per una placa taronja amb un número que identifica la substància que transporta.

Es pot donar el cas d'un camió caixa que porti placa taronja sense número: això vol dir que transporta matèries perilloses diferents en la mateixa càrrega.

En circular cal augmentar la distància de seguretat amb els vehicles de transport de mercaderies perilloses.

- Si trobeu un vehicle de mercaderies perilloses accidentat, truqueu de seguida al 112 indiqueu-los el lloc de l'accident i que el vehicle porta una placa taronja. Si és possible, digueu-los també número que apareix a la placa taronja, si en té.
- En el cas que detecteu una fuga del producte del camió o de la càrrega o un incendi, per a la vostra seguretat allunyeu-vos immediatament del lloc en sentit contrari a la direcció del vent.
- Procureu no deixar el vostre vehicle en un lloc on interrompi el trànsit o dificulti l'actuació dels serveis d'emergència, i senyalitzeu-lo adequadament. Seguiu sempre les instruccions dels serveis d'emergència.

Mesures d'autoprotecció

- Cal seguir sempre les instruccions dels equips d'intervenció en l'accident
- Tanqueu-vos a l'edifici més proper: el cotxe no és un lloc segur per refugiar-s'hi
- Si sou a casa, tanqueu portes i finestres i atureu els aparells de climatització
- Seguiu les recomanacions d'autoprotecció i l'evolució de l'emergència per la ràdio (emissores locals, Catalunya Ràdio, Catalunya Informació i Ràdio Nacional d'Espanya)
- No sortiu de casa o de l'edifici en què estigueu confinats fins que les autoritats no ho autoritzin per ràdio.

Recordeu, si necessiteu ajut durant l'emergència, truqueu al 112

**CONSELLS D'AUTOPROTECCIÓ PER A LA POBLACIÓ****- Risc químic - PLASEQTA -****Si un accident us pot afectar: confineu-vos**Si un accident us pot afectar es declararà l'alerta

- Podríeu detectar que s'ha produït un accident químic pel so de les sirenes. L'alarma sonarà a través de les sirenes, són tres senyals d'un minut de durada separats per silencis de cinc segons.
- També el podríeu detectar pel soroll d'una explosió o per molèsties respiratòries.

Confineu-vos

- Si sou al carrer, refugieu-vos en el primer edifici que trobeu.
- Tanqueu portes i finestres, és preferible que us tanqueu a les habitacions més interiors.
- Atureu els sistemes de climatització i ventilació.
- Si viviu amb gent gran, amb infants o amb malalts amb problemes respiratoris, feu un seguiment intens del seu estat de salut, especialment en el cas de fuga tòxica.
- Eviteu accedir als soterranis i parts baixes dels edificis i habitatges, sempre que no es recomani el contrari a través dels mitjans.
- Estigueu atents a les possibles restriccions en el consum d'aigua de l'aixeta que es puguin establir.

Durant l'emergència

- No aneu a buscar els nens a l'escola, els educadors ja tenen instruccions de com actuar.
- No us quedeu dins del cotxe, els vehicles no són espais segurs per refugiar-s'hi. Confineu-vos a l'edifici més pròxim.
- Eviteu utilitzar el telèfon, les línies de telèfon i la xarxa de mòbils es poden col·lapsar si tothom comença a fer trucades.

Si hi ha risc d'explosió

- Si hi ha risc per fuga inflamable o explosiva, cal anar a la part oposada al lloc on s'espera el sinistre.
- No feu servir fonts d'ignició a l'interior de l'habitatge i apagueu la caldera de la cuina.
- Protegiu els vidres fent-hi una creu amb cinta aïllant.
- Abaixeu les persianes i tireu les cortines.
- Utilitzeu les taules, les cadires i els mobles com a barrera.
- Allunyeu-vos de les finestres i vidrieres i confineu-vos a la part oposada del lloc on s'espera l'explosió, una explosió podria trencar-les i projectar elements com vidres, reixes, etc.
- Si sou a fora, protegiu-vos darrere de talussos naturals.

Durant l'emergència informeu-vos

- Escolteu la vostra emissora local de ràdio o una emissora de notícies, seguïu el twitter de Protecció Civil (@emergenciescat) i d'altres mitjans de comunicació per informar-vos de l'evolució de l'emergència i de les accions a seguir.
- Per si es produeixen problemes amb el subministrament elèctric, cal que tingueu preparat a casa un transistor i piles de recanvi, així podreu rebre la informació i els consells d'actuació.



- No sortiu fins que us ho comuniquin les autoritats (per ràdio).
- No baixeu als soterranis (si n'hi ha) ni begueu aigua de les aixetes, fins que estigueu segurs de la seva innocuïtat.
- Un cop declarat el fi del confinament ventileu bé l'habitatge.

Si esteu practicant esports de lleure

- Planifiqueu la vostra activitat a l'aire lliure en funció del pronòstic del temps, per evitar exposar-vos a una tempesta i al perill que suposen els llamps. En el cas que us sorprengui una tempesta:
- Si sou a la muntanya, un cotxe amb les portes i finestres tancades pot ser un bon refugi.
- Desfeu-vos de material metàl·lic com piolets, bastons, motxilles amb carcassa, etc. i d'objectes que facin d'efecte punta, perquè poden atreure els llamps. Les tendes de campanya no són un refugi segur.
- Si la tempesta us sorprèn banyant-vos a la piscina, al riu o a la platja, sortiu immediatament de l'aigua i eixugueu-vos.
- Si la tempesta us sorprèn pescant, deixeu la canya.
- Si esteu jugant a golf, allunyeu-vos dels pals.
- Eviteu conduir bicicletes i motos.
- Si navegueu al mar, no us quedeu a la coberta de l'embarcació.
- Cal esperar mitja hora després de sentir l'últim tro abans de reprendre les activitats a l'aire lliure.

Recordeu, si necessiteu ajut durant l'emergència, truqueu al 112

**CONSELLS D'AUTOPROTECCIÓ PER A LA POBLACIÓ****- RISC RADIOLÒGIC -**Les instal·lacions radioactives

- A part de les centrals nuclears, hi ha diverses activitats humanes en què es fan servir materials radioactius: hospitals i centres mèdics, universitats i centres de recerca, certs tipus d'indústria, construcció de carreteres i altres infraestructures, etc.
- El perill dels materials radioactius que s'utilitzen és molt menor que el dels materials radioactius d'una central nuclear, i rarament es produeixen accidents de consideració en aquest tipus d'activitats. El més usual és que, per causes criminals (robatoris), es retiri alguna font radioactiva que s'acaba abandonant.

Si trobeu un objecte sospitós

Si trobeu abandonat un embalum (caixa, bidó, paquet...) o dispositiu amb símbols semblants als de la figura:



- No el toqueu.
- Allunyeu-vos-en immediatament.
- Aviseu el 112 donant la màxima informació sobre la seva localització.

Abast i conseqüències

- Normalment, l'abast i les conseqüències d'accidents que involucrin materials radioactius que no hagin estat causats per una central nuclear seran molt inferiors que els d'un accident en una central nuclear.
- En el cas que l'accident radiològic comporti l'emissió d'un núvol radioactiu, els consells són els mateixos que en el cas d'accident nuclear. Consulteu els consells a informació relacionada.

Recordeu, si necessiteu ajut durant l'emergència, truqueu al 112

**CONSELLS D'AUTOPROTECCIÓ PER A LA POBLACIÓ****- VENTADES -**A casa

- Tanca i assegura portes, finestres i tendals. Abaixa completament les persianes i, si són de cordó, subjecta-les bé.
- Eviteu deixar testos o altres objectes no estàtics a les façanes i terrasses i recolliu la roba dels estenedors per evitar que el vent els pugui fer caure al carrer i provocar un accident.

A l'exterior

- Vigileu amb el mobiliari urbà, l'enllumenat dels carrers, les motos i els cotxes aparcats, les grues, els contenidors de brossa, l'arbrat i tot allò que el vent pugui fer caure.
- No pugeu a llocs alts i exposats al vent, com ara les bastides o altres construccions.
- Eviteu els parcs, els jardins i les zones boscoses. Si sou a una zona arbrada, vigileu amb els arbres que puguin caure i eviteu totes les activitats amb foc. Tingueu en compte també la proximitat dels arbres als edificis: el vent els podria fer caure a sobre.
- Quan hi hagi temporal amb grans onades, no accediu als punts del litoral afectats pel fort onatge o als llocs on les onades trenquin amb força, allunyeu-vos d'espigons, esculleres i passejos marítics.

Si heu de conduir

- Consulteu les prediccions del temps i l'estat de les carreteres. Si es preveuen vents forts, eviteu desplaçar-vos per carretera.
- Si és imprescindible desplaçar-vos, tingueu molta precaució perquè us podeu trobar obstacles a la via.
- Cal alentir la marxa per poder mantenir la trajectòria del vehicle corregint les desviacions, és important subjectar el volant amb fermesa.
- Sigueu prudents en els avançaments i mantingueu les distàncies laterals adequades amb els altres vehicles.
- Si conduïu vehicles de grans dimensions o amb remolc, extremeu les precaucions perquè teniu més risc de sortir-vos de la via o bolcar.

Si feu una activitat de lleure

- Aneu amb compte en practicar esports a l'aire lliure.
- En l'esquí, tingueu en compte que els remuntadors poden veure's afectats pel vent.
- Al mar, no navegueu i vigileu amb els amarratges de les embarcacions. No passegeu per les esculleres o espigons o zones properes al mar.
- A la muntanya, extremeu les precaucions i no us apropau ni passegeu pels penya-segats. Tingueu en compte que el vent pot arrossegar objectes voluminosos (per exemple, pedres per un pendent pronunciat) i afavorir l'acumulació de neu, amb l'augment consegüent del perill d'allaus.

Recordeu, si necessiteu ajut durant l'emergència, truqueu al 112

**CONSELLS D'AUTOPROTECCIÓ PER A LA POBLACIÓ****- TEMPESTES I LLAMPS -**Consells generals

- El llamp busca arribar a terra pel camí més curt; qualsevol objecte que sobresurti serà un bon candidat per a l'impacte, i més si acaba en punta. Per això, durant una tempesta allunyeu-vos d'antenes, arbres, etc.
- No us apropau tampoc a elements metàl·lics o a l'aigua, ja que actuen com a cossos conductors.
- Els llocs més segurs durant una tempesta són els que ens aïllen de l'exterior, com edificis o vehicles tancats, perquè condueixen l'electricitat per la part exterior fins a terra sense fer mal als ocupants.

A casa

- Quan sentiu tronar, cal que busqueu refugi sense dubtar: si seguïu aquesta premissa podreu evitar la majoria dels accidents:
- Tanqueu portes i finestres per evitar corrents d'aire que puguin atreure llamps.
- Apagueu la llar de foc perquè genera corrents d'aire. Allunyeu-vos també de la xemeneia perquè pot ser un punt d'entrada de llamps.
- Desconnecteu els aparells elèctrics -televisors, ordinadors, etc.- per evitar que siguin danyats per pujades de tensió.
- Allunyeu-vos de les instal·lacions elèctriques i no feu servir el telèfon fix.
- Si sou a la banyera o la dutxa és millor que en sortiu.
- Reviseu periòdicament els parallamps i assegureu-vos que tenen connexió a terra.
- Tingueu preparades llanternes, espelmes o altres sistemes d'enllumenat autònoms per si hi ha un tall de llum.

A l'exterior

Si sou a l'exterior, i especialment si sou a camp obert:

- Allunyeu-vos de filats, reixats, pals de la llum, vies de tren i altres objectes metàl·lics.
- Eviteu romandre a zones elevades, on podeu fer efecte punta, per evitar atreure els llamps. Allunyeu-vos també dels fons de vall, per evitar possibles avingudes sobtades d'aigua associades a la tempesta.
- No us refugieu sota els arbres, especialment si estan sols. El bosc no és del tot segur però, si no hi ha cap altre refugi, és millor que quedar-vos a camp obert.
- Si no trobeu refugi, ajupiu-vos, toqueu terra només amb la punta dels peus, creueu els braços sobre els genolls i poseu el cap entre els braços. És important ajuntar els peus i tapar-se les orelles per protegir-se del tro.
- Allunyeu-vos de rius, llacs i superfícies humides.
- Vigileu amb les branques, rètols o murs que us podrien caure al damunt.
- En el cas que sigueu a l'interior d'un vehicle, tanqueu bé portes i finestres i no toqueu la part metàl·lica del vehicle.

Recordeu, si necessiteu ajut durant l'emergència, truqueu al 112

**CONSELLS D'AUTOPROTECCIÓ PER A LA POBLACIÓ****- FRED INTENS -**Consells preventius

- Cal que us mantingueu informats de les previsions del temps i de les instruccions que donin les autoritats. Si us heu de desplaçar, consulteu l'estat de la xarxa viària i les rutes a seguir:
 - Servei Meteorològic de Catalunya (SMC)
 - Servei Català de Trànsit
- Estigueu atents als vostres familiars o veïns que es trobin en situació de vulnerabilitat, especialment gent gran, perquè es protegeixin dels efectes del fred.
- En situació d'emergència seguiu les informacions i les indicacions de les autoritats. Informeu-vos a través dels mitjans de comunicació social (emissores de ràdio, televisió, web, twitter, etc.).

A casa

- Tingueu preparat un transistor, piles de recanvi, llanternes, aliments calòrics, combustible de calefacció i una farmaciola.
- Cal que disposeu d'una reserva mínima de medicaments per a la gent gran i els malalts crònics i de tipus respiratori.
- Davant d'un avís de baixada extrema de les temperatures, si viviu en zones aïllades o fora dels nuclis urbans, mantingueu un rajolí d'aigua corrent a les aixetes per evitar que les canonades es congelin i protegiu amb draps la clau de pas de l'aigua. També podeu disposar d'una reserva mínima d'aigua o líquid per si el subministrament queda afectat.
- No utilitzeu espelmes. Si és l'única alternativa, poseu-les en espalmatòries perquè no es tombin. Recordeu sempre d'apagar-les abans d'anar a dormir o en sortir de casa i eviteu que els nens les manipulin.
- Si disposeu de reg automàtic tanqueu-lo i eviteu totes les activitats que puguin comportar mullar els carrers, com regar o fregar.

Vigileu amb els aparells de calefacció

- Les calderes i els aparells de combustió que s'utilitzen per a la calefacció poden convertir-se en un element de risc si no estan en bon estat o no se'n fa un bon ús. Cal evitar la mala combustió. Per aquest motiu, seguiu els consells següents:
- Si utilitzeu un escalfador o una estufa amb foc obert o qualsevol altre element de calefacció, per tal d'evitar la intoxicació i garantir l'entrada d'aire net, ventileu cada dia durant uns minuts.
- Reviseu l'estat dels elements de calefacció, de les calderes, de les estufes, etc.
- Si un aparell no funciona bé o fa olor estranya no el feu servir.
- Mantingueu els nens allunyats de les estufes, dels brasers i de les xemeneies. No deixeu encenedors al seu abast.
- No acosteu les estufes, els brasers, etc. a les cortines, als mobles i, especialment, als llits o matalassos. Mai eixugueu la roba o altres objectes a sobre, ja que podríeu provocar un incendi. No els cobriu amb cap objecte.
- Podeu trobar més informació a: Consells per evitar accidents amb aparell de calefacció



En cas d'urgència

- Si sou en una habitació amb una estufa de llenya, carbó o gas, un braser o una caldera i noteu símptomes de mareig, ventileu immediatament: obriu alguna porta o finestra.
- Truqueu sempre al 112 si us trobeu malament o penseu que patiu una intoxicació per mala combustió o si trobeu algú inconscient en arribar al domicili.

A l'exterior

- Eviteu els canvis sobtats de temperatura.
- En dies d'onada de fred, eviteu que surtin al carrer els nadons, la gent gran i aquells que pateixin malalties respiratòries. Si cal que surtin a l'exterior, eviteu els espais oberts exposats al fred i que estiguin gaire temps sense moure's.
- Vestiu-vos amb roba i calçat adequat per a temperatures baixes. Poseu-vos diverses capes, per mantenir la calor corporal durant més temps.
- Protegiu-vos la cara i el cap. Tingueu a mà guants i bufanda. Eviteu l'entrada d'aire fred directa als pulmons.
- No ingeriu alcohol: pot donar una falsa sensació de calor.
- Adeqüeu al fred l'activitat professional, esportiva i de lleure a l'exterior, si feu esforços físics intensos correu el perill de patir una lesió.

Si heu d'agafar el vehicle

- Feu-ho només si és imprescindible, eviteu desplaçar-vos de nit. Consulteu prèviament la informació meteorològica i l'estat del trànsit i seguiu els consells del Servei Català de Trànsit.
- Porteu el dipòsit de combustible ple i cadenes, assegureu-vos que les sabeu col·locar.
- Reviseu els pneumàtics, el líquid anticongelant, l'estat de les bateries, els llums i els frens.
- Porteu també roba d'abric, un telèfon mòbil carregat i el carregador, aigua i aliments energètics.
- Si viviu o us desplaceu a zones de muntanya, feu servir pneumàtics d'hivern.
- A dins del cotxe, si teniu la calefacció engegada, deixeu una finestra entreoberta per renovar l'aire.
- Conduint aneu amb compte amb les plaques de gel que poden fer rrelliscar el cotxe. Les plaques de gel acostumen a trobar-se a les zones més ombrívols de les carreteres.

Recordeu, si necessiteu ajut durant l'emergència, truqueu al 112

**CONSELLS D'AUTOPROTECCIÓ PER A LA POBLACIÓ****- CALOR SEVERA -**A casa

- Controleu la temperatura
- Durant el dia, tanqueu les persianes de les finestres on toca el sol
- A la nit, obriu les finestres de casa per refrescar-la
- Estigueu-vos a les habitacions més fresques
- Recorreu a algun tipus de climatització (ventiladors, aire condicionat). Si no en teniu, mireu de passar com a mínim dues hores al dia en llocs climatitzats (centres comercials, cinemes, etc.).
- Refresqueu-vos sovint amb dutxes, tovalloles mullades amb aigua, etc.
- Beveu aigua fresca de forma regular encara que no tingueu set.
- Si teniu animals de companyia, procureu que no s'estiguin al sol i hidrateu-los.

Al carrer

- Eviteu el sol directe
- Porteu una gorra o un barret.
- Utilitzeu roba lleugera (cotó), de colors clars i que no sigui ajustada.
- Procureu caminar per l'ombra, estar sota un para-sol quan sigueu a la platja i descansau en llocs frescos del carrer o en espais tancats que estiguin climatitzats.
- Porteu aigua i beveu-ne sovint.
- Mulleu-vos una mica la cara i, fins i tot, la roba.
- Eviteu sortir a les hores de més calor i eviteu les activitats físiques intenses.

Al cotxe

- Eviteu viatjar amb cotxe durant les hores de més calor; porteu sempre líquids per hidratar-vos.
- No deixeu mai els nens ni les persones especialment vulnerables a l'interior del vehicle amb les finestres tancades. Tampoc podeu deixar dins el cotxe amb les finestres tancades els animals de companyia.
- Quan feu un viatge llarg, atureu-vos periòdicament per descansar i refrescar-vos.
- Feu una atenció especial als canvis sobtats de temperatura que es produeixen en entrar i sortir del vehicle.

Als àpats

- Feu menjars lleugers, eviteu els menjars molt calents i els que aporten moltes calories (salses, fregits, arrebossats).
- Preneu aliments rics en aigua (fruites, verdures i hortalisses); us ajudaran a recuperar les sals minerals perdudes per la suor.
- Beveu molta aigua i suc de fruita al llarg del dia, encara que no tingueu set.
- No prengueu begudes alcohòliques.



Ajudeu els altres

- Si coneixeu gent gran o malalta que viu sola
- Mireu de visitar-los un cop al dia.
- Ajudeu-los a seguir aquests consells.
- Si prenen medicació, reviseu amb el seu metge si aquesta pot influir en la termoregulació i si s'ha d'ajustar o canviar.

Si trobeu alguna persona amb els efectes de la deshidratació

- Aviseu urgentment els serveis mèdics o el 112.
- Trasladeu-la a un indret més fresc.
- Doneu-li aigua, mulleu-la i venteu-la, fins que arribin els professionals de la salut.

Recordeu, si necessiteu ajut durant l'emergència, truqueu al 112



ANNEX 4 - REVISIONS I ACTUALITZACIONS DEL DUPROCIM

VERSIÓ	ACTUALITZACIÓ	APROVAT PEL PLE DE LA CORPORACIÓ	HOMOLOGAT PER LA COMISSIÓ DE PROTECCIÓ CIVIL DE CATALUNYA
0.0	-		

**ANNEX 5 - FITXES DE PROGRAMACIÓ I AVALUACIÓ DELS SIMULACRES**

NEVADES - NEUCAT

SIMULACRE D'ACTIVACIÓ DEL PLA D'ACTUACIÓ MUNICIPAL	
DATA i HORA:	
ESCENARI:	Nevada intensa de 20 cm de gruix
ESPAI INVOLUCRAT:	Tot el terme municipal
OBJECTIUS:	<ul style="list-style-type: none">• Conèixer el funcionament del pla d'actuació municipal del NEUCAT• Comprovar la resposta del Comitè d'Emergències
AVALUACIÓ:	
EXERCICI COMUNICAT A:	



INUNDACIONS - INUNCAT

SIMULACRE D'ACTIVACIÓ DEL PLA D'ACTUACIÓ MUNICIPAL	
DATA i HORA:	
ESCENARI:	Pluges intenses i rieres desbordades
ESPAI INVOLUCRAT:	Barri ...
OBJECTIUS:	<ul style="list-style-type: none">• Conèixer el funcionament del pla d'actuació municipal de l'INUNCAT• Comprovar la resposta del Comitè d'Emergències
AVALUACIÓ:	
EXERCICI COMUNICAT A:	



TERRATRÈMOLS - SISMICAT

SIMULACRE D'ACTIVACIÓ DEL PLA D'ACTUACIÓ MUNICIPAL	
DATA i HORA:	
ESCENARI:	Terratrèmol percebut a gran part del municipi per part de moltes persones
ESPAI INVOLUCRAT:	Tot el terme municipal
OBJECTIUS:	<ul style="list-style-type: none">• Conèixer el funcionament del pla d'actuació municipal del SISMICAT• Comprovar la resposta del Comitè d'Emergències
AVALUACIÓ:	
EXERCICI COMUNICAT A:	



TRANSPORT DE MERCADERIES PERILLOSES - TRANSCAT

SIMULACRE D'ACTIVACIÓ DEL PLA D'ACTUACIÓ MUNICIPAL	
DATA i HORA:	
ESCENARI:	Fuita d'un producte químic sense avaluar per causa de l'accident d'un camió cisterna a la T-11
ESPAI INVOLUCRAT:	Part elevada de la cruïlla de la T-11 amb la TV-3141 (cta. de Cambrils)
OBJECTIUS:	<ul style="list-style-type: none">• Conèixer el funcionament del pla d'actuació municipal del TRANSCAT• Comprovar la resposta del Comitè d'Emergències
AVALUACIÓ:	
EXERCICI COMUNICAT A:	



EMERGÈNCIES QUÍMIQUES - PLASEQTA

SIMULACRE D'ACTIVACIÓ DEL PLA D'ACTUACIÓ MUNICIPAL	
DATA i HORA:	
ESCENARI:	<ul style="list-style-type: none">• Fuita de CLOR i núvol tòxic de gran afectació a l'empresa ... de La Canonja• Vent de Llevant de 10.4 km/h
ESPAI INVOLUCRAT:	<ul style="list-style-type: none">• Zona d'intervenció 3.200 metres des de l'empresa• Zona d'alerta: 6.700 metres des de l'empresa en la direcció del vent
OBJECTIUS:	<ul style="list-style-type: none">• Conèixer el funcionament del pla d'actuació municipal del PLASEQTA• Comprovar la resposta del Comitè d'Emergències
AVALUACIÓ:	
EXERCICI COMUNICAT A:	



ACCIDENT AERONÀUTIC - AEROCAT

SIMULACRE D'ACTIVACIÓ DEL PLA D'ACTUACIÓ MUNICIPAL	
DATA i HORA:	
ESCENARI:	Un avió amb 240 passatgers ha d'avortar un enlairament i surt de la pista uns 1.500 metres afectant espais propers a l'autovia de Bellissens i el TECNOPARC
ESPAI INVOLUCRAT:	<ul style="list-style-type: none">• Barri Tarragona-Salou• Barri Tecnoparc• Barri Hospital
OBJECTIUS:	<ul style="list-style-type: none">• Conèixer el funcionament del pla d'actuació municipal de l'AEROCAT• Comprovar la resposta del Comitè d'Emergències
AVALUACIÓ:	
EXERCICI COMUNICAT A:	



EMERGÈNCIA RADIOLÒGICA - RADCAT

SIMULACRE D'ACTIVACIÓ DEL PLA D'ACTUACIÓ MUNICIPAL	
DATA i HORA:	
ESCENARI:	Un incendi a l'empresa ... de La Selva del Camp pot provocar que el fum contingui elements radioactius
ESPAI INVOLUCRAT:	<ul style="list-style-type: none">• Barri Montblanc-Tarragona
OBJECTIUS:	<ul style="list-style-type: none">• Conèixer el funcionament del pla d'actuació municipal del RADCAT• Comprovar la resposta del Comitè d'Emergències
AVALUACIÓ:	
EXERCICI COMUNICAT A:	



FORTS VENTS - VENTCAT

SIMULACRE D'ACTIVACIÓ DEL PLA D'ACTUACIÓ MUNICIPAL	
DATA i HORA:	
ESCENARI:	Una forta llevantada provoca vents intensos que afectes tot l'arc del Mediterrani, especialment el Camp de Tarragona
ESPAI INVOLUCRAT:	Tot el municipi
OBJECTIUS:	<ul style="list-style-type: none">• Conèixer el funcionament del pla d'actuació municipal del VENTCAT• Comprovar la resposta del Comitè d'Emergències
AVALUACIÓ:	
EXERCICI COMUNICAT A:	



RISC TERRITORIAL

SIMULACRE D'ACTIVACIÓ DEL PLA DE PROTECCIÓ CIVIL MUNICIPAL	
DATA i HORA:	
ESCENARI:	
ESPAI INVOLUCRAT:	
OBJECTIUS: <ul style="list-style-type: none">• Conèixer el funcionament del Pla de Protecció Civil Municipal• Comprovar la resposta del Comitè d'Emergències	
AVALUACIÓ:	
EXERCICI COMUNICAT A:	

**ANNEX 6 - CENTRES AMB PLA D'AUTOPROTECCIÓ****CATÀLEG D'ACTIVITATS D'INTERÈS PER A LA PROTECCIÓ CIVIL DE CATALUNYA**

(Annex IA del Decret 30/2015, de 3 de març, pel qual s'aprova el catàleg d'activitats i centres obligats a adoptar mesures d'autoprotecció i es fixa el contingut d'aquestes mesures)

Veure mapa 16

ID	INSTAL·LACIÓ	CONTACTE	TELÈFON	EMAIL
IA-01	PAVELLÓ OLÍMPIC			
IA-02	HOSPITAL DE SANT JOAN DE REUS			
IA-03	ANDRES PINTALUBA, S.A.			
IA-04	FACULTAT DE MEDICINA I CIÈNCIES DE LA SALUT			
IA-05	FACULTAT D'ECONÒMIQUES I EMPRESARIALS			
IA-06	TÚNELES FERROVIARIS DE ANCHO CONVENCIONAL DE TARRAGONA			
IA-07	AEROPORT DE REUS			
IA-08	NANTA, S.A.			
IA-09	CENTRO COMERCIAL CC LA FIRA DE REUS			
IA-10	EDIFICI FIRA REUS			
IA-11	CENTRE D'ATENCIÓ DE TRUCADES 112 REUS			
IA-12	INSTITUT PERE MATA, S.A.			
IA-13	SUBESTACIÓ ELECTRICA Bellissens			
IA-14	VILLABLANCA SERVEIS ASSISTENCIALS, S.A.U.			
IA-15	CC CARREFOUR REUS			
IA-16	BASELL POLIOLEFINAS IBÉRICA, S.L. (FÀBRICA OEST)			
IA-17	EL PALLOL CENTRE COMERCIAL			

**CATÀLEG D'ACTIVITATS D'INTERÈS PER A LA PROTECCIÓ CIVIL MUNICIPAL**

(Annex IB del Decret 30/2015, de 3 de març, pel qual s'aprova el catàleg d'activitats i centres obligats a adoptar mesures d'autoprotecció i es fixa el contingut d'aquestes mesures)

Veure mapa 16

ID	INSTAL·LACIÓ	CONTACTE	TELÈFON	EMAIL
IB-01	COL·LEGI AURA			
IB-02	CENTRE HEMODIÀLISIS			
IB-03	ESTADI MUNICIPAL DE FUTBOL			
IB-04	MERCADONA C-4350 CTRA. CASTELLVELL			
IB-05	RESIDÈNCIA ROGER DE LLÚRIA			
IB-06	CENTRE SOCIO SANITARI CIUTAT DE REUS			
IB-07	ESCLAT TECNOPARC			
IB-08	RESIDÈNCIA STS MISERICÒRDIA			
IB-09	MERCADONA C-3197 AV PAÏSOS CATALANS			
IB-10	COL·LEGI SANT JOSEP			
IB-11	RESIDÈNCIA DE GENT GRAN ICASS			
IB-12	LLAR INFANTS EL BARRUFET			
IB-13	RESIDÈNCIA BALLE SOL			



ANNEX 7 - ELEMENTS VULNERABLES

Aquesta informació no forma part de la versió pública





ANNEX 8 - ELEMENTS VULNERABLES PER RISC QUÍMIC - PLASEQTA

Aquesta informació no forma part de la versió pública





ANNEX 9. IMPLANTACIÓ DE SISTEMA D'AVISOS TIC A LA POBLACIÓ

Aquesta informació no forma part de la versió pública

